

SNC-LAVALIN
SNC-Lavalin Stavitel Inc.
150, rue Gamble Ouest
Rouyn-Noranda (Québec) J8X 2R7
Tél. : 819 764-5101 Téléc. : 819 787-0158
www.snc-lavalin.com

Projet No. : 674195

NOTES GÉNÉRALES / GENERAL NOTES

COORDINATES SYSTEMS

UTM15-RKI (-0+250 TO 13+000) :
UTM15 NAD83 CSRS/SCRS (GEOID HT V2.0)
BENCHMARK CCM-14-92977013 :
EAST : 545280.004
NORTH : 6965803.749
ELE : 19.045

UTM15-MEL (13+000 TO 35+000) :
UTM15 NAD83 (GEOID HT V2.0)
BENCHMARK CCM-14-92977013 :
EAST : 545279.894
NORTH : 6965802.926
ELE : 22.598

**POUR COMMENTAIRES
FOR COMMENTS**
DATE : 2020-08-07
AGNICO EAGLE

L'INFORMATION D-CONTENUE EST LA PROPRIÉTÉ DE AGNICO EAGLE LTD. ET DOIT ÊTRE RETENUE SANS AUTORISATION ÉCRITE.
PRÉVENIR TOUT TRANSMISSION DE COPIES À AUTRI ET TOUTE UTILISATION AUTRE QUE CELLE POUR L'OBJET D'INFORMATION EST PRÉVU.
L'INFORMATION NEVE ON IS THE PROPERTY OF AGNICO EAGLE LTD. AND MUST BE RETAINED UPON REQUEST WITHOUT WRITTEN PERMISSION.
NOT TO BE TRANSMITTED TO OTHERS AND NOT USE EXCEPT THAT FOR WHICH IT IS LOANED AND PROVIDED.
© AGNICO EAGLE LTD.

DESSINS EN RÉFÉRENCE / REFERENCE DRAWINGS

TITRE / TITLE	# DWS



A	2020/08/07	FOR COMMENTS	V.J.T.	A.L.	B.R.
REV.	DATE	DESCRIPTION	PAR/BY	APP.	CLIENT

REVISIONS

TITRE / TITLE
AGNICO EAGLE - MELIADINE DIVISION
180 - SALINE EFFLUENT DISCHARGE SYSTEM
230 - GENERAL EARTH WORKS
PLAN
DISCHARGE TO SEA
GENERAL VIEW

DESSINÉ PAR
DRAWN BY DANY BOULIANNE L., Tech. DATE 2020/05/19

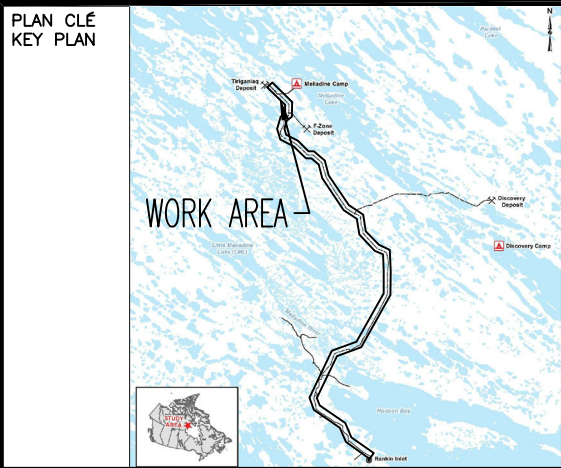
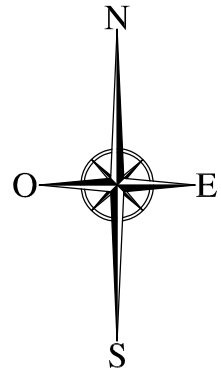
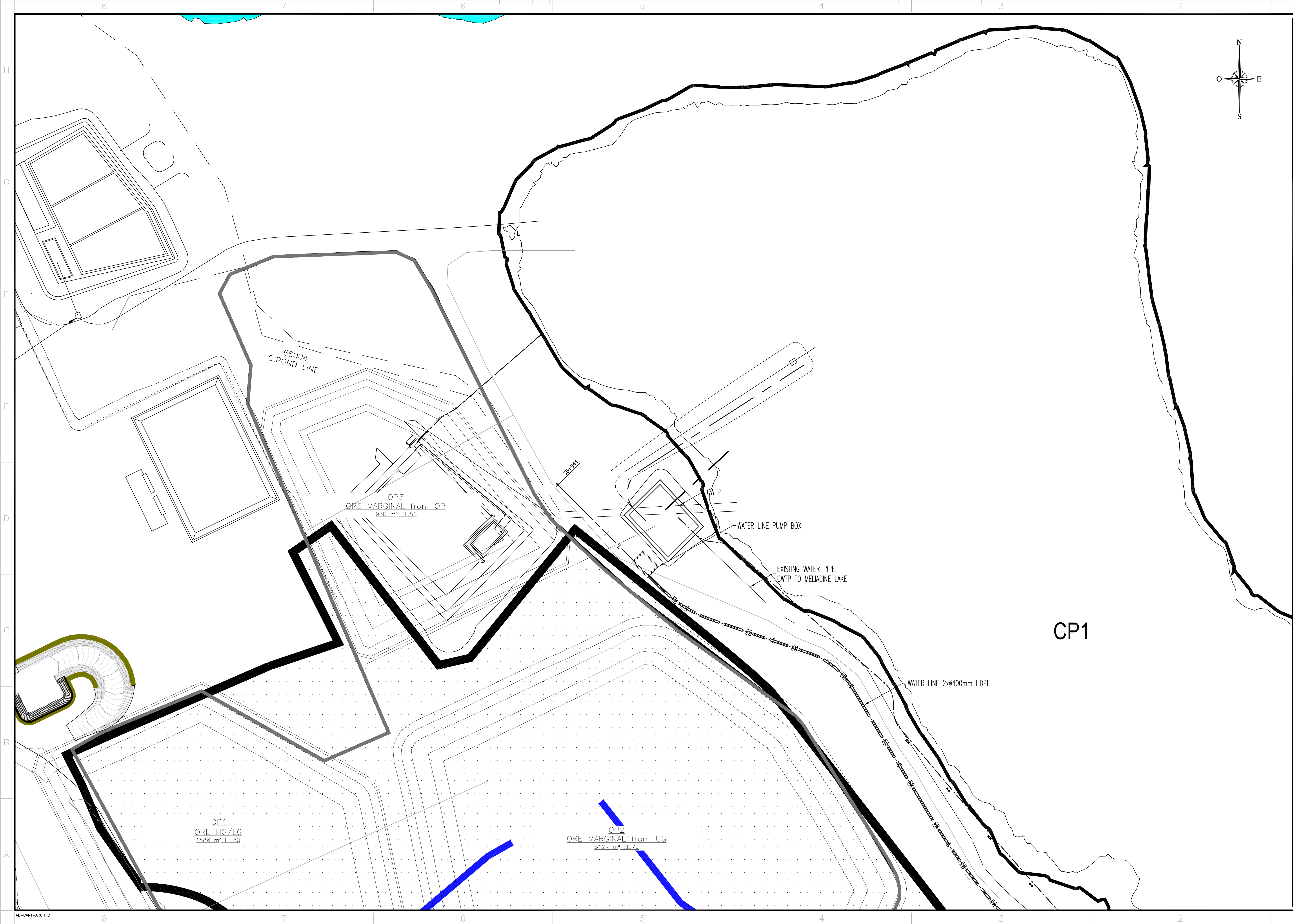
VERIFIÉ PAR
CHECKED BY VINCENT JODOIN-TETREAU, P.Eng. DATE 2020/05/19

APPROUVÉ PAR
APPROVED BY ANDRÉ LEVESQUE, P.Eng. DATE 2020/05/19

ÉCHELLE
SCALE 1:50 000 DATE 2020/05/19

NO. DESSIN
DRAWING NO. 65-180-230-207

NO. PROJET PROJECT NO.	REVISION	FEUILLE / SHEET
6526	A	1 / 1



SNC-LAVALIN
SNC-Lavalin Stavitel Inc.
150, rue Gamble Ouest
Rouyn-Noranda (Québec) J8X 2R7
Tél. : 819 764-4101 Téléc. : 819 787-0158
www.snc-lavalin.com

Projet No. : 674195

NOTES GÉNÉRALES / GENERAL NOTES

COORDINATES SYSTEMS

UTM15-RKI (-0+250 TO 13+000) :
UTM15 NAD83 CSRS/SCRS (GEOID HT V2.0)
BENCHMARK CCM-14-92977013 :
EAST : 545280.004
NORTH : 6965803.749
ELE : 19.045

UTM15-MEL (13+000 TO 35+000) :
UTM15 NAD83 (GEOID HT V2.0)
BENCHMARK CCM-14-92977013 :
EAST : 545279.894
NORTH : 6965802.926
ELE : 22.598

**POUR COMMENTAIRES
FOR COMMENTS**
DATE : 2020-08-07
AGNICO EAGLE

L'INFORMATION D'INGÉNIEUR EST LA PROPRIÉTÉ DE AGNICO EAGLE LTD. ET DOIT ÊTRE RETENUE PAR AGNICO EAGLE LTD. SEULEMENT. TOUTE TRANSMISSION DE COPIES À AUTRE ET TOUTE UTILISATION AUTRE QUE CELLE POUR L'OBJET D'UN PROJET EST INTERDITE.
THE INFORMATION HEREON IS THE PROPERTY OF AGNICO EAGLE LTD. AND MUST BE RETAINED BY AGNICO EAGLE LTD. ONLY. ANY TRANSMISSION OF COPIES TO ANY OTHER PARTY OR ANY OTHER USE OF THIS INFORMATION IS PROHIBITED.
AGNICO EAGLE LTD.

DESSINS EN RÉFÉRENCE / REFERENCE DRAWINGS

TITRE / TITLE	# DWG



REV.	DATE	DESCRIPTION	PAR/APP.	APP.	CLIENT
A	2020/08/07	FOR COMMENTS	V.J.T.	A.L.	B.R.

REVISIONS

TITRE / TITLE
AGNICO EAGLE - MELIADINE DIVISION
180 - SALINE EFFLUENT DISCHARGE SYSTEM
230 - GENERAL EARTH WORKS
PLAN
DISCHARGE TO SEA
MELIADINE SITE VIEW

DESSINÉ PAR
DRAWN BY DANY BOULIANNE L., Tech. DATE 2020/05/19

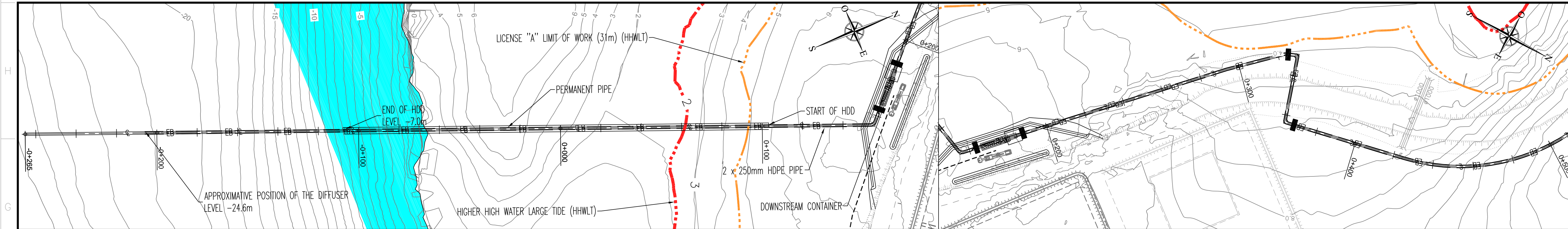
VERIFIÉ PAR
CHECKED BY VINCENT JODOIN-TETREAU, P.Eng. DATE 2020/05/19

APPROUVÉ PAR
APPROVED BY ANDRÉ LEVESQUE, P.Eng. DATE 2020/05/19

ÉCHELLE
SCALE 1:1000 DATE 2020/05/19

NO. DESSIN
DRAWING NO. 65-180-230-208

NO. PROJET
PROJECT NO. 6526 REVISION FEUILLE / SHEET
A 1 / 1



PLAN, CLE
KEY PLAN

SNC-LAVALIN

SNC-Lavalin Stantec Inc.
150, rue Gamble Ouest
Rouyn-Noranda (Québec) J8X 2R7
Tél. : 819 754-5101 Téléc. : 819 781-0158
www.snc-lavalin.com

Projet No. : 674195

NOTES GÉNÉRALES / GENERAL NOTES

COORDINATES SYSTEMS

UTM15-RKI (-0+250 TO 13+000) :
UTM15 NAD83 CSRS/SCRS (GEOID HT V2.0)
BENCHMARK CCM-14-92977013 :
EAST : 545280.004
NORTH : 6965803.749
ELE : 19.045

UTM15-MEL (13+000 TO 35+000) :
UTM15 NAD83 (GEOID HT V2.0)
BENCHMARK CCM-14-92977013 :
EAST : 545279.894
NORTH : 6965802.926
ELE : 22.598

**POUR COMMENTAIRES
FOR COMMENTS**

AGNICO EAGLE

DATE : 2020-08-07

L'INFORMATION D'INGÉNIEUR EST LA PROPRIÉTÉ DE AGNICO EAGLE LTD. ET NE DOIT ÊTRE REPRODUITE, SOUS FORMES, SANS AUTORISATION ÉCRITE.
PREMIÈRE, TOUTE TRANSMISSION DE COPIES À AUTRE ET TOUTE UTILISATION AUTRE QUE CELLE POUR L'OBJET DE LA DEMANDE D'INFORMATION EST PROHIBÉE.
TOUTE REPRODUCTION, D'UN NATUREL, EST INTERDITE.

THE INFORMATION HERE ON IS THE PROPERTY OF AGNICO EAGLE LTD. AND MUST BE RETURNED UPON REQUEST WITHOUT WRITTEN PERMISSION.
NO OTHER TRANSMISSION TO OTHERS AND ANY USE EXCEPT THAT FOR WHICH IT IS LOANED ARE PROHIBED.
© AGNICO EAGLE LTD.

DESSINS EN RÉFÉRENCE / REFERENCE DRAWINGS

TITRE / TITLE	# DWG

REV.	DATE	DESCRIPTION	PAR/APP.	APP.	CLIENT
A	2020/08/07	FOR COMMENTS	V.J.T.	A.L.	B.R.

REVISIONS

TITRE / TITLE	DATE
AGNICO EAGLE - MELADINE DIVISION	2020/05/19
180 - SALINE EFFLUENT DISCHARGE SYSTEM	2020/05/19
230 - GENERAL EARTH WORKS	2020/05/19
PROFIL	2020/05/19
DISCHARGE TO SEA	2020/05/19
WATER LINE PROFILE -0+250 @ 0+500	2020/05/19

ÉCHELLE
SCALE 1:1000H 1:100V

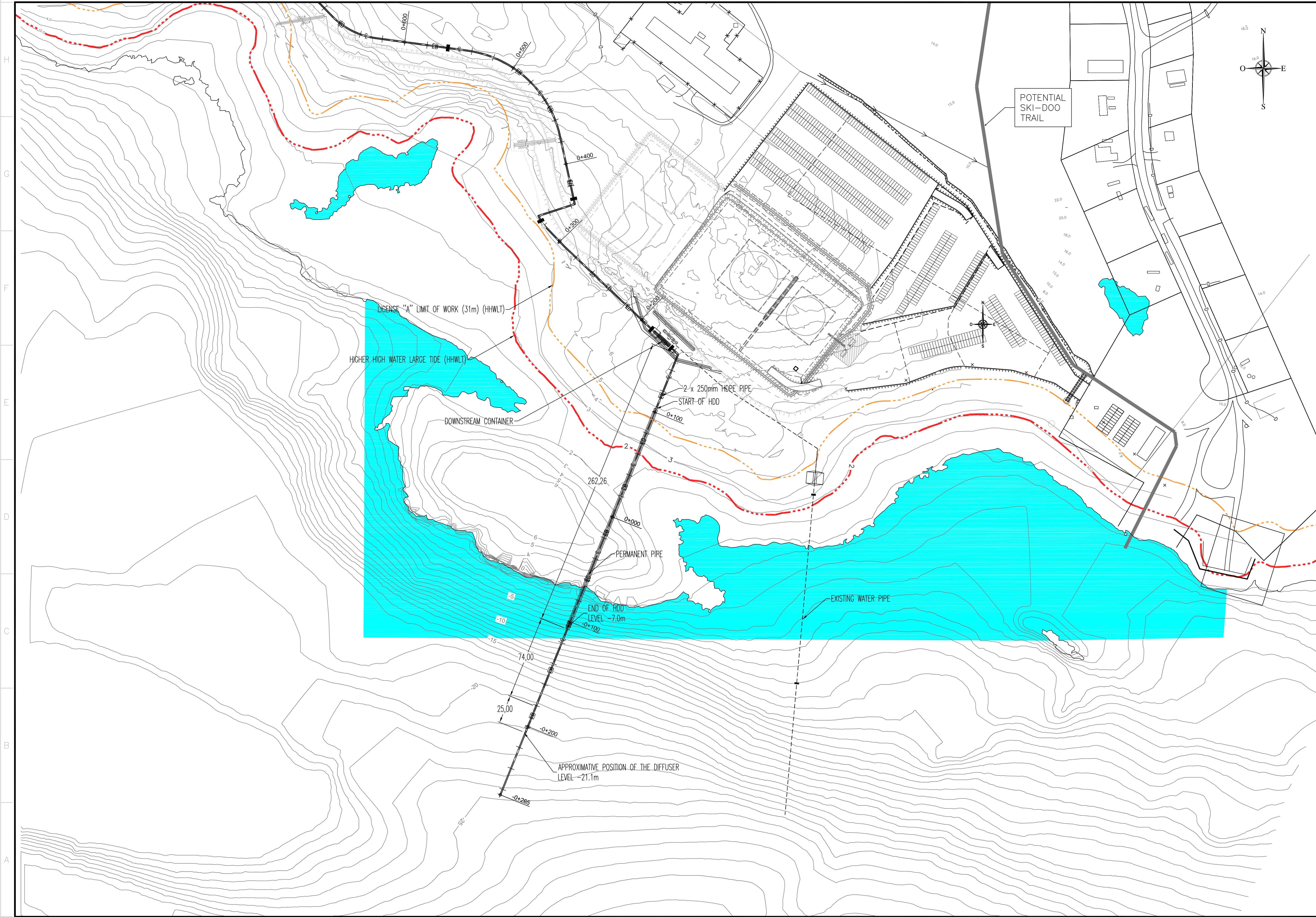
DATE 2020/05/19

NO. DESSIN
DRAWING NO. 65-180-230-210

NO. PROJET PROJECT NO.	REVISION	FEUILLE / SHT
6526	A	1 / 1

AE-CART-ARCH D

FILE NO.



PLAN CLE
KEY PLAN

SNC-LAVALIN

SNC-Lavalin Stantec Inc.
150, rue Gamble Ouest
Rouyn-Noranda (Québec) J8X 2R7
Tél. : 819 754-5111 Téléc. : 819 781-0158
www.snc-lavalin.com

Projet No. : 674195

NOTES GÉNÉRALES / GENERAL NOTES

COORDINATES SYSTEMS

UTM15-RKI (-0+250 TO 13+000) :
UTM15 NAD83 CSRS/SCRS (GEOID HT V2.0)
BENCHMARK CCM-14-92977013 :
EAST : 545280.004
NORTH : 6965803.749
ELE : 19.045

UTM15-MEL (13+000 TO 35+000) :
UTM15 NAD83 (GEOID HT V2.0)
BENCHMARK CCM-14-92977013 :
EAST : 545279.894
NORTH : 6965802.926
ELE : 22.598

**POUR COMMENTAIRES
FOR COMMENTS**

AGNICO EAGLE DATE : 2020-08-07

INFORMATION D'ORDRE DE LA PROPRIÉTÉ DE AGNICO EAGLE LTD. ET/OU D'ÊTRE RETENUE SUR DEMANDE. SANS GARANTIE EXPRESSE.
INFORMATION D'ORDRE DE LA PROPRIÉTÉ DE AGNICO EAGLE LTD. ET/OU D'ÊTRE RETENUE SUR DEMANDE. SANS GARANTIE EXPRESSE.

THE INFORMATION HEREON IS THE PROPERTY OF AGNICO EAGLE LTD. AND MUST BE RETURNED UPON REQUEST WITHOUT WRITTEN PERMISSION.
THE INFORMATION HEREON IS THE PROPERTY OF AGNICO EAGLE LTD. AND MUST BE RETURNED UPON REQUEST WITHOUT WRITTEN PERMISSION.

DESSINS EN RÉFÉRENCE / REFERENCE DRAWINGS

TITRE / TITLE	# DWG

AGNICO EAGLE

REV.	DATE	DESCRIPTION	PAR/APP.	CLIENT
A	2020/08/07	FOR COMMENTS	V.J.T.	A.L. B.R.

REVISIONS

TITRE / TITLE
AGNICO EAGLE - MELIADINE DIVISION
180 - SALINE EFFLUENT DISCHARGE SYSTEM
230 - GENERAL EARTH WORKS
PLAN
DISCHARGE TO SEA
GENERAL VIEW

DESSINÉ PAR DRAWN BY	DANY BOULIANNE L., Tech.	DATE 2020/05/19
VÉRIFIÉ PAR CHECKED BY	VINCENT JODOIN-TÉTREULT, Eng.	2020/05/19
APPROUVÉ PAR APPROVED BY	ANDRÉ LEVESQUE, Eng.	2020/05/19
ÉCHELLE SCALE	1:1500	DATE 2020/05/19

NO. DESSIN
DRAWING NO. 65-180-230-209

NO. PROJET PROJECT NO. 6526	REVISION A	FEUILLE / SHEET 1 / 1
--------------------------------	---------------	--------------------------



 **SNC • LAVALIN**

SNC-Lavalin Stavibel inc.
150, rue Gamble Ouest
Rouyn-Noranda (Québec) J9X 2R7
Tél. : 819 764-5181 Téléc. : 819 797-0158
www.sncdavalin.com

Projet No. : 674195

NOTES GÉNÉRALES / GENERAL NOTES

COORDINATES SYSTEMS

UTM15-RK1 (-0+250 TO 13+000) :
UTM15 NAD83 CSRS/SCRS (GEOID HT V2.0)
BENCHMARK CCM-14-92977013 :
EAST : 545280.004
NORTH : 6965803.749
ELE : 19.045

UTM15-MEL (13+000 TO 35+000) :
UTM15 NAD83 (GEOID HT V2.0)
BENCHMARK CCM-14-92977013 :
EAST : 545279.894
NORTH : 6965802.926
ELE : 22.598

POUR COMMENTAIRES
FOR COMMENTS

 **AGNICO EAGLE**

DATE : 2020-08-0

L'INFORMATION CI-CONTENUE EST LA PROPRIÉTÉ DE AGNICO EAGLE LTD. ET DOIT ÊTRE RETOURNÉE SUR DEMANDE, SANS AUTORISATION ÉCRITE PRÉALABLE. TOUTE TRANSMISSION DE COPIE(S) À AUTRUI ET TOUTE UTILISATION AUTRE QUE CELLE POUR LAQUELLE L'INFORMATION EST PRÉVUE SONT INTERDITES. © AGNICO EAGLE LTD.

THE INFORMATION HERE ON IS THE PROPERTY OF AGNICO EAGLE LTD. AND MUST BE RETURNED UPON REQUEST, WITHOUT WRITTEN PERMISSION. ANY COPYING, TRANSMITTAL TO OTHERS AND ANY USE EXCEPT THAT FOR WHICH IT IS LOANED ARE PROHIBITED.

DESSINS EN RÉFÉRENCE / REFERENCE DRAWINGS

TITRE / TITLE	# DWG



A	2020/08/07	FOR COMMENTS	V.J.T.	A.L.	B.R.
REV.	DATE	DESCRIPTION	PAR/BY	APP.	CLIENT
REVISIONS					

REVISIONS

TITLE / TITLE
AGNICO EAGLE - MELIADINE DIVISION
180 - SALINE EFFLUENT DISCHARGE SYSTEM
230 - GENERAL EARTH WORKS
PROFIL
DISCHARGE TO SEA
WATER LINE PROFIL 0+500 @ 2+000

DESSINÉ PAR	DATE
DRAGON CH. SARA BOUAMANE J. J.	2000/05/14

DRAWN BY	DANY BOULIANNE L., Tech.	2020/05/1
----------	--------------------------	-----------

VERIFIÉ PAR
CHECKED BY VINCENT JODOIN-TÉTREAU, P.Eng. 2020/05/1

APPROXIMATE PAR	
-----------------	--

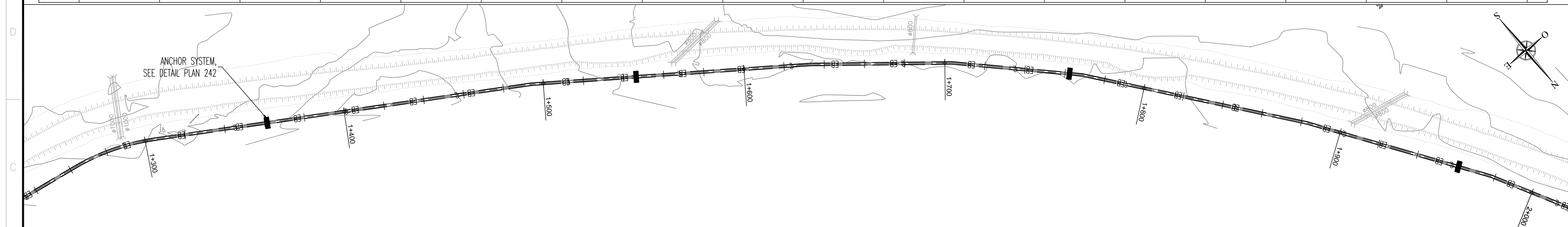
APPROVED BY: ANDRÉ LEVESQUE, P.Eng. 2020/05/1

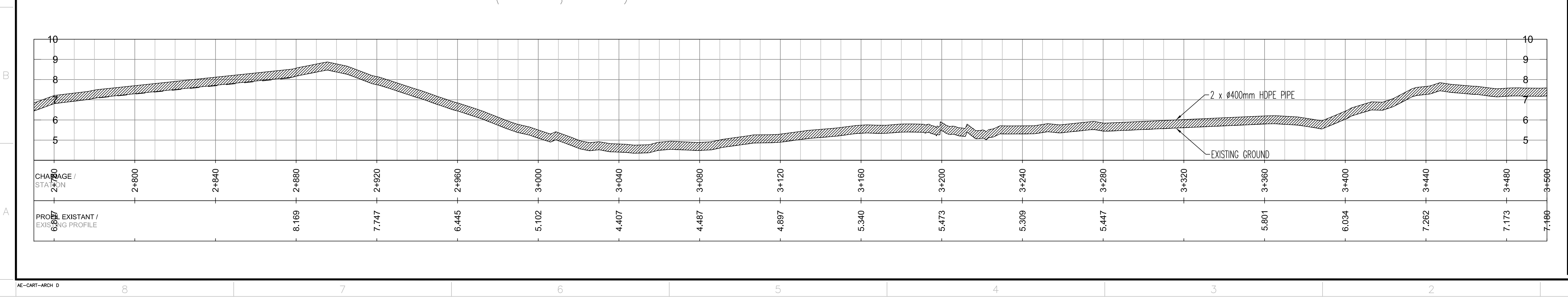
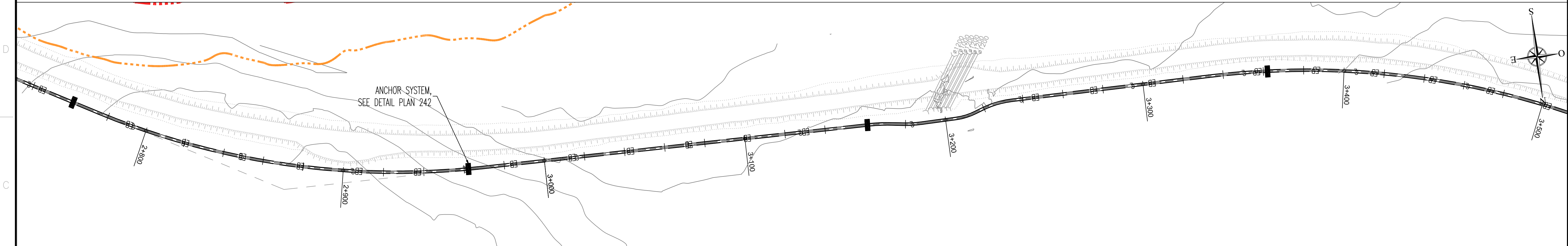
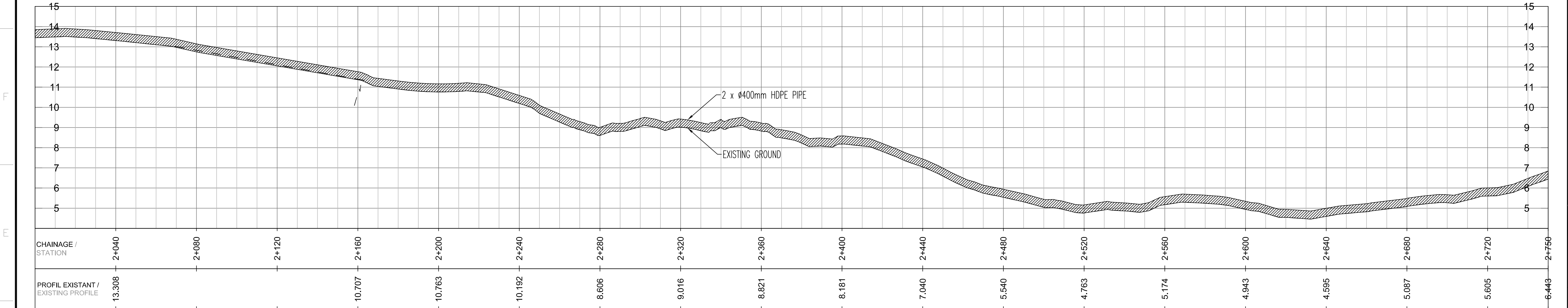
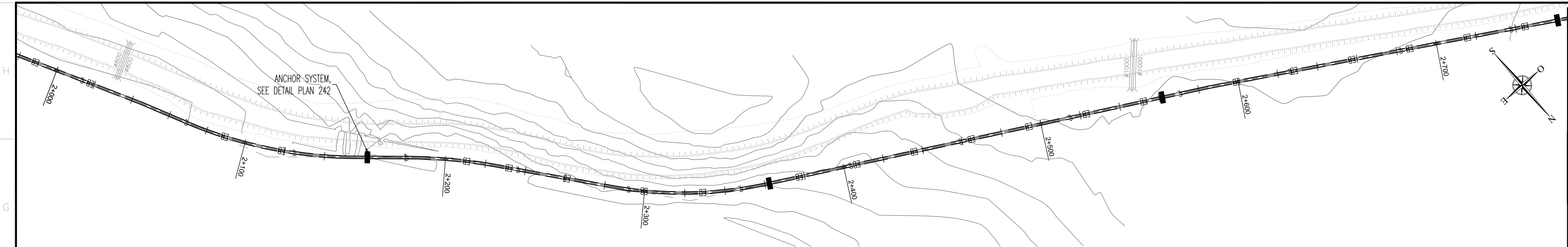
ÉCHELLE SCALE 1:10000 1:10000	DATE 2000/05/10
----------------------------------	--------------------

SCALE 1:1000H 1:100V	2020/0
----------------------	--------

NO. DESSIN
DRAWING NO. 65 100 030 014

NO. PROJ PROJECT NO.	REVISION	FEUILLE / SHEET
6526	A	1 /





PLAN, CLE
KEY PLAN

SNC-LAVALIN

SNC-Lavalin Stavitball Inc.
150, rue Gamble Ouest
Rouyn-Noranda (Québec) J8X 2R7
Tél. : 819 764-1101 Téléc. : 819 781-0158
www.snc-lavalin.com

Projet No. : 674195

NOTES GÉNÉRALES / GENERAL NOTES

COORDINATES SYSTEMS

UTM15-RKI (-0+250 TO 13+000) :
UTM15 NAD83 CSRS/SCRS (GEOID HT V2.0)
BENCHMARK CCM-14-92977013 :
EAST : 545280.004
NORTH : 6965803.749
ELE : 19.045

UTM15-MEL (13+000 TO 35+000) :
UTM15 NAD83 (GEOID HT V2.0)
BENCHMARK CCM-14-92977013 :
EAST : 545279.894
NORTH : 6965802.926
ELE : 22.598

**POUR COMMENTAIRES
FOR COMMENTS**

DATE : 2020-08-07

INFORMATION D'ORDRE D'ACHAT : LA PROPRÉTÉ DE AGNICO EAGLE LTD. ET/OU D'ÊTRE RETENUE SUR DEMANDE. SANS GARANTIE D'ÊTRE
PRÉVUE. TOUTE TRANSMISSION DE COPIES À AUTRE ET/OU D'ÊTRE UTILISÉE AUTRE QUE CELLE POUR L'OBJET PRÉVU EST PROHIBÉE.
DONT PRÉVUE. SANS GARANTIE D'ÊTRE

THE INFORMATION HEREON IS THE PROPERTY OF AGNICO EAGLE LTD. AND MUST BE RETURNED UPON REQUEST WITHOUT WRITTEN PERMISSION.
ANY OTHER TRANSMISSION TO OTHERS AND ANY USE EXCEPT THAT FOR WHICH IT IS ISSUED ARE PROHIBITED.
DONT PRÉVUE. SANS GARANTIE D'ÊTRE

DESSINS EN RÉFÉRENCE / REFERENCE DRAWINGS

TITRE / TITLE	# DWG

AGNICO EAGLE

REV.	DATE	DESCRIPTION	PAR/APP.	APP.	CLIENT
A	2020/08/07	FOR COMMENTS	V.J.T.	A.L.	B.R.

REVISIONS

TITRE / TITLE
AGNICO EAGLE - MELIADINE DIVISION
180 - SALINE EFFLUENT DISCHARGE SYSTEM
230 - GENERAL EARTH WORKS
PROFIL
DISCHARGE TO SEA
WATER LINE PROFIL 2+000 @ 3+500

DESSINÉ PAR
DANY BOULIANNE L., Tech.
DATE
2020/05/19

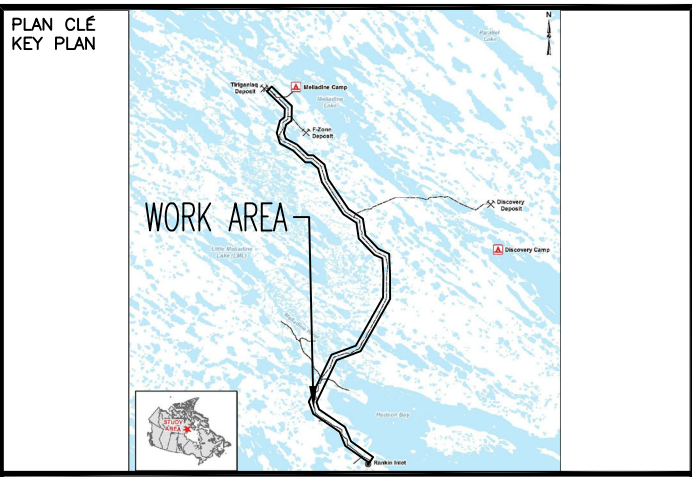
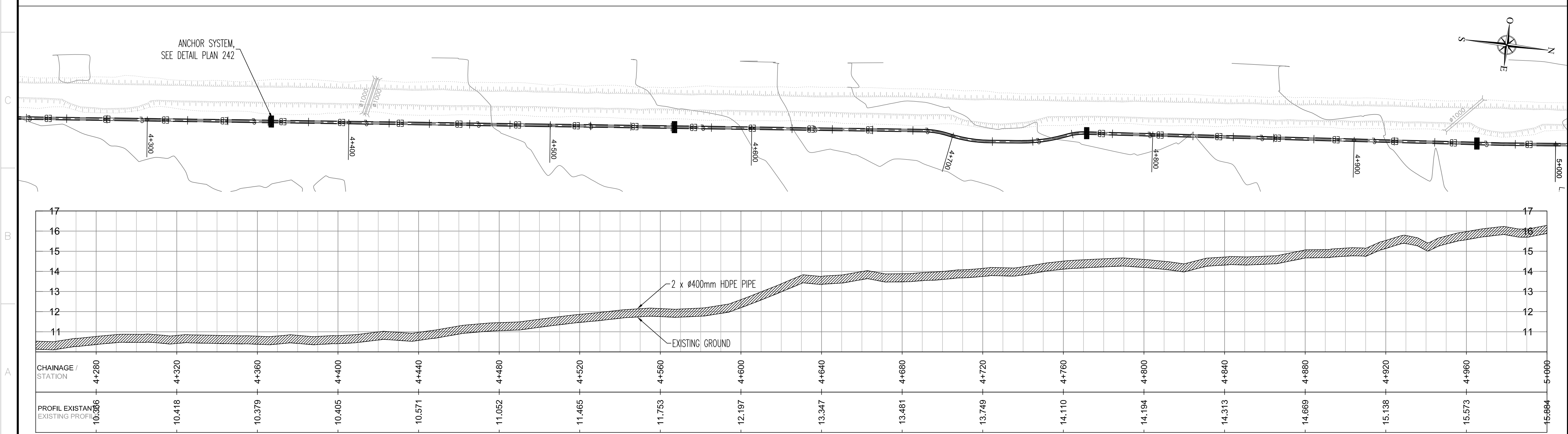
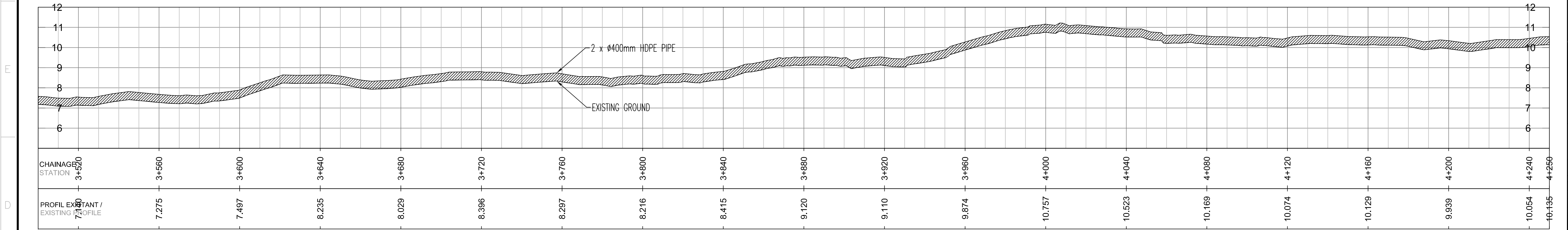
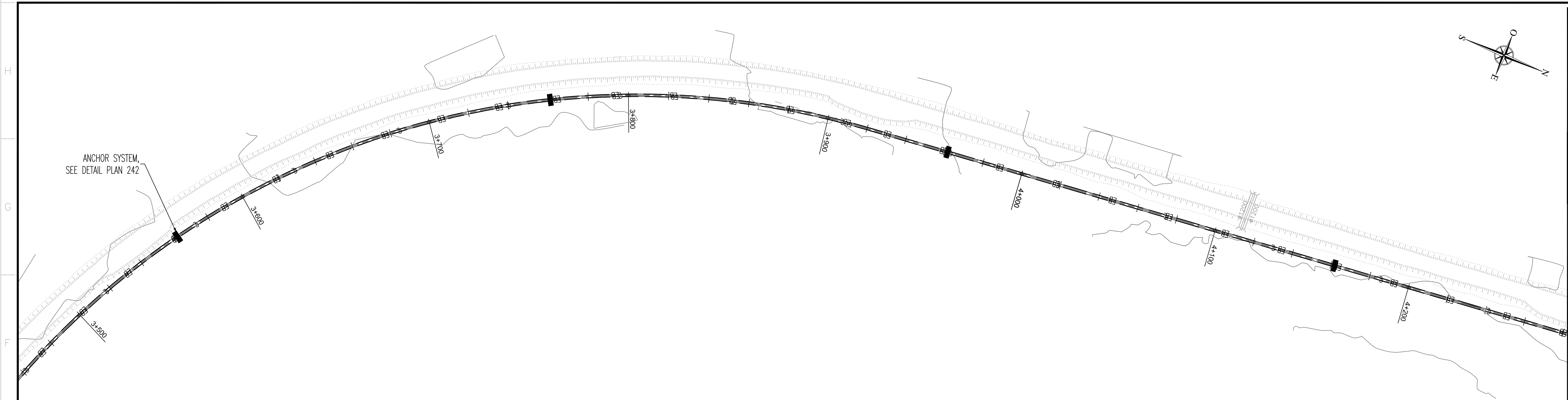
VÉRIFIÉ PAR
VINCENT JODOIN-TETREAU, P.Eng.
2020/05/19

APPROUVÉ PAR
ANDRÉ LEVESQUE, P.Eng.
2020/05/19

ÉCHELLE
SCALE 1:1000H 1:100V
DATE
2020/05/19

NO. DESSIN
DRAWING NO.
65-180-230-212

NO. PROJET PROJECT NO.	REVISION	FEUILLE / SHEET
6526	A	1 / 1



SNC-LAVALIN
SNC-LAVALIN
150, rue Gamble Ouest
Rouyn-Noranda (Québec) J8X 2K7
Tél. : 819 754-1111 / Téléc. : 819 781-0158
www.snc-lavalin.com

Projet No. : 674195
NOTES GÉNÉRALES / GENERAL NOTES

COORDINATES SYSTEMS
UTM15-RKI (-0+250 TO 13+000) :
UTM15 NAD83 CSRS/SCRS (GEOID HT V2.0)
BENCHMARK CCM-14-92977013 :
EAST : 545280.004
NORTH : 6965803.749
ELE : 19.045
UTM15-MEL (13+000 TO 35+000) :
UTM15 NAD83 (GEOID HT V2.0)
BENCHMARK CCM-14-92977013 :
EAST : 545279.894
NORTH : 6965802.926
ELE : 22.598

POUR COMMENTAIRES
FOR COMMENTS
AGNICO EAGLE
DATE : 2020-08-07

INFORMATION D'ORDRE EST LA PROPRIÉTÉ DE AGNICO EAGLE LTD. ET DOIT ÊTRE RETENUE PAR AGNICO EAGLE. AGNICO EAGLE ASSUME LA RESPONSABILITÉ DE LA PRÉCISION DES DONNÉES FOURNIES. AGNICO EAGLE ASSUME LA RESPONSABILITÉ DE LA PRÉCISION DES DONNÉES FOURNIES. AGNICO EAGLE ASSUME LA RESPONSABILITÉ DE LA PRÉCISION DES DONNÉES FOURNIES.

DESSINS EN RÉFÉRENCE / REFERENCE DRAWINGS	
TITRE / TITLE	# DWG



REV.	DATE	DESCRIPTION	PAR/APP.	APP.	CLIENT
A	2020/08/07	FOR COMMENTS	V.J.T.	A.L.	B.R.

REVISIONS					

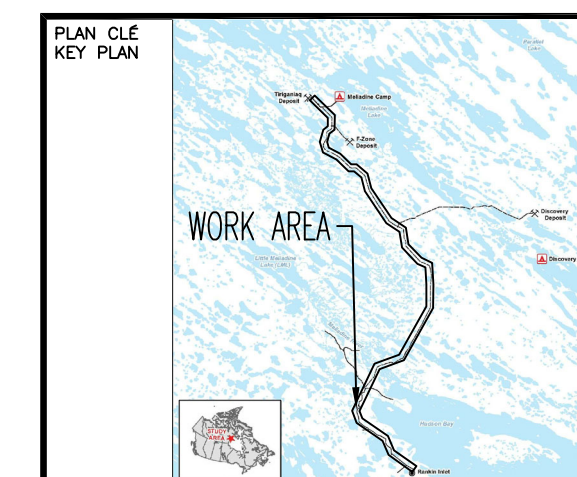
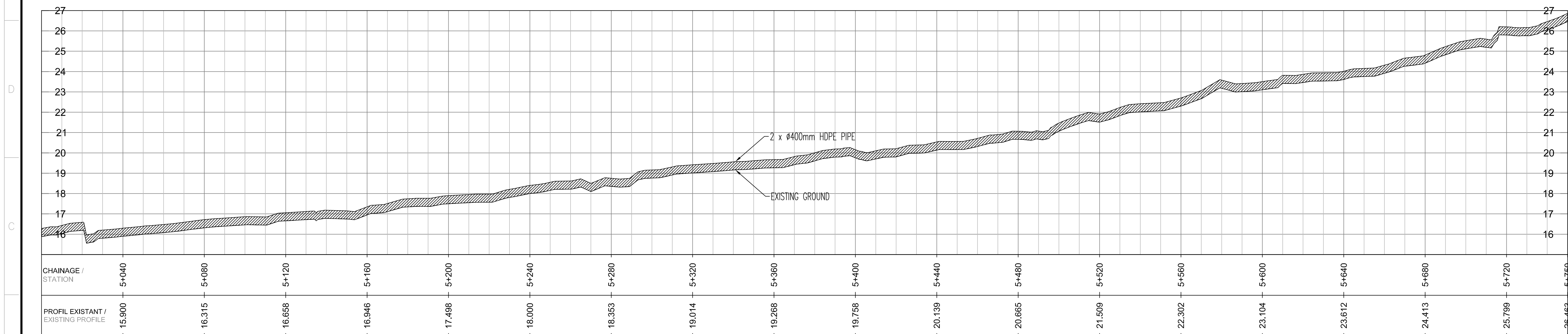
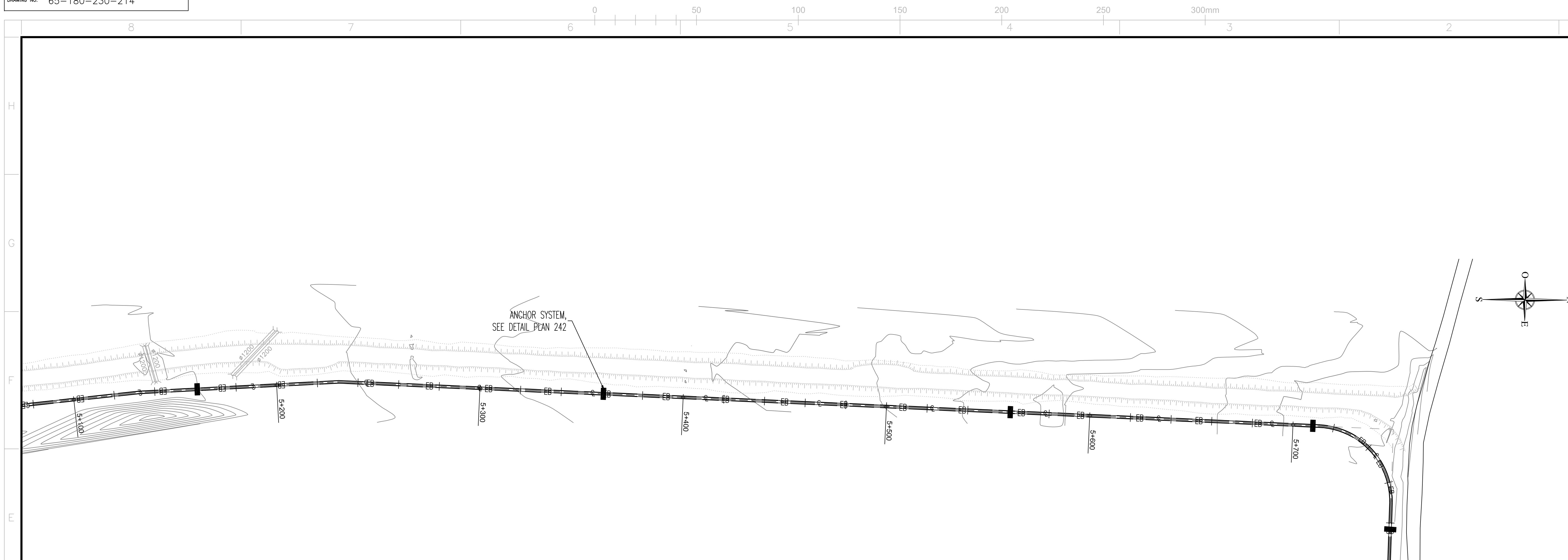
TITRE / TITLE
AGNICO EAGLE - MELIADINE DIVISION
180 - SALINE EFFLUENT DISCHARGE SYSTEM
230 - GENERAL EARTH WORKS
PROFIL
DISCHARGE TO SEA
WATER LINE PROFIL 3+500 @ 5+000

DESSINÉ PAR DRAWN BY	DANY BOULIANNE L., Tech.	DATE 2020/05/19
VÉRIFIÉ PAR CHECKED BY	VINCENT JODOIN-TÉTREAU, P.Eng.	2020/05/19
APPROUVÉ PAR APPROVED BY	ANDRÉ LEVESQUE, P.Eng.	2020/05/19

ÉCHELLE
SCALE 1:1000H 1:100V
DATE
2020/05/19

NO. DESSIN
DRAWING NO. 65-180-230-213

NO. PROJET PROJECT NO.	REVISION	FEUILLE / SHT
6526	A	1 / 1



Projet No. : 674195

NOTES GÉNÉRALES / GENERAL NOTES

COORDINATES SYSTEMS

UTM15-RKI (-0+250 TO 13+000) :
UTM15 NAD83 CSRS/SCRS (GEOTD HT V2.0)
BENCHMARK CCM-14-92977013 :
EAST : 545280.004
NORTH : 6965803.749
ELE : 19.045

UTM15-MEL (13+000 TO 35+000) :
UTM15 NAD83 (GEOID HT V2.0)
BENCHMARK CCM-14-92977013 :
EAST : 545279.894
NORTH : 6965802.926
ELE : 22.598


**POUR COMMENTAIRES
FOR COMMENTS**
 DATE : 2020-08-07

L'INFORMATION CI-DESSOUS EST LA PROPRIÉTÉ DE ADMCO ENGLE LEE ET DOIT ÊTRE RETOURNÉE SUR DEMANDE, SANS AUTORISATION ÉCRITE PRÉALABLE, TOUTE TRANSMISSION DE COPIE(S) À AUTRUI ET TOUTE UTILISATION AUTRE QUE CELLE POUR LAQUELLE L'INFORMATION EST PRÉVUE SONT INTERDITES. © ADMCO ENGLE LEE

THE INFORMATION HERE ON IS THE PROPERTY OF ADMCO ENGLE LTD. AND MUST BE RETURNED UPON REQUEST. WITHOUT WRITTEN PERMISS ANY COPYING, TRANSMITTAL TO OTHERS AND ANY USE EXCEPT THAT FOR WHICH IT IS LOANED ARE PROHIBED.

DESSINS EN RÉFÉRENCE / REFERENCE DRAWINGS

TITRE / TITLE	# DWG



A	2020/08/07	FOR COMMENTS	V.J.T.	A.L.	B.R.	
REV.	DATE	DESCRIPTION	PAR/BY	APP.	CLIENT	

REVISIONS

TITLE / TITLE

AGNICO EAGLE - MELIADINE DIVISION

180 - SALINE EFFLUENT DISCHARGE SYSTEM

230 - GENERAL EARTH WORKS

PROFIL

DISCHARGE TO SEA

WATER LINE PROFIL 5+000 @ 5+750

DESSINÉ PAR DRAULON	DATE 0000/00/00
------------------------	--------------------

VERIFIÉ PAR CHECKED BY VINCENT JODOIN - TÉTREAU LT B.E. Inc.	2020/05/14
---	------------

APPROUVE PAR APPROVED BY	ANDRÉ LEVESQUE P.Eng	2020/05/18
-----------------------------	----------------------	------------

ÉCHELLE SCALE 1:10000 1:10000	DATE 2000/05/10
----------------------------------	--------------------

NO. DESSIN
DRAWING NO. 65-180-230-214

NO. PROJ PROJECT NO.	REVISION	FEUILLE / SHT
	A	1 / 1

H

G

F

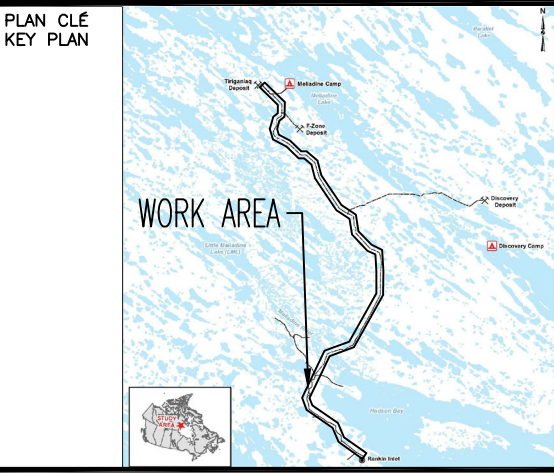
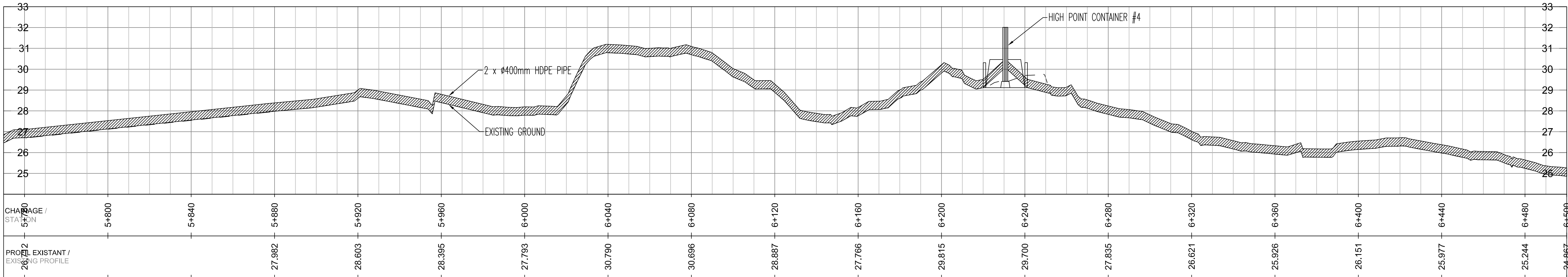
E

D

C

B

A



SNC-LAVALIN
SNC-Lavalin Stavitel Inc.
150, rue Gamble Ouest
Rouyn-Noranda (Québec) J8X 2R7
Tél. : 819 754-1101 Téléc. : 819 787-0158
www.snc-lavalin.com

Projet No. : 674195

NOTES GÉNÉRALES / GENERAL NOTES

COORDINATES SYSTEMS

UTM15-RKI (-0+250 TO 13+000) :
UTM15 NAD83 CSRS/SCRS (GEOID HT V2.0)
BENCHMARK CCM-14-92977013 :
EAST : 545280.004
NORTH : 6965803.749
ELE : 19.045

UTM15-MEL (13+000 TO 35+000) :
UTM15 NAD83 (GEOID HT V2.0)
BENCHMARK CCM-14-92977013 :
EAST : 545279.894
NORTH : 6965802.926
ELE : 22.598

POUR COMMENTAIRES
FOR COMMENTS
AGNICO EAGLE
DATE : 2020-08-07

L'INFORMATION CI-CONTENUE EST LA PROPRIÉTÉ DE AGNICO EAGLE LTD. ET DOIT ÊTRE RETENUE SANS AUTORISATION ÉCRITE
PRÉALABLE. TOUT TRANSMISSION DE COPIES À AUTRUI ET TOUTE UTILISATION AUTRE QUE CELLE POUR L'ANDELLÉ CONFORMATION EST PROHIBÉE.
L'INFORMATION HERE ON IS THE PROPERTY OF AGNICO EAGLE LTD. AND MUST BE RETAINED UPON REQUEST WITHOUT WRITTEN PERMISSION.
ANY FURTHER TRANSMISSION TO OTHERS AND ANY USE EXCEPT THAT FOR WHICH IT IS LOANED ARE PROHIBED.

DESSINS EN RÉFÉRENCE / REFERENCE DRAWINGS

TITRE / TITLE	# DWG



REV.	DATE	DESCRIPTION	PAR/BY	APP.	CLIENT
A	2020/08/07	FOR COMMENTS	V.J.T.	A.L.	B.R.

REVISIONS

TITRE / TITLE
AGNICO EAGLE - MELIADINE DIVISION
180 - SALINE EFFLUENT DISCHARGE SYSTEM
230 - GENERAL EARTH WORKS
PROFIL
DISCHARGE TO SEA
WATER LINE PROFIL 5+750 @ 6+500

DESSINÉ PAR
DANY BOULIANNE L., Tech.

DATE
2020/05/19

VERIFIÉ PAR
VINCENT JODOIN-TÉTREAU, P.Eng.

DATE
2020/05/19

APPROUVÉ PAR
ANDRÉ LEVESQUE, P.Eng.

DATE
2020/05/19

ÉCHELLE
SCALE 1:1000H 1:100V

NO. DESSIN
DRAWING NO.

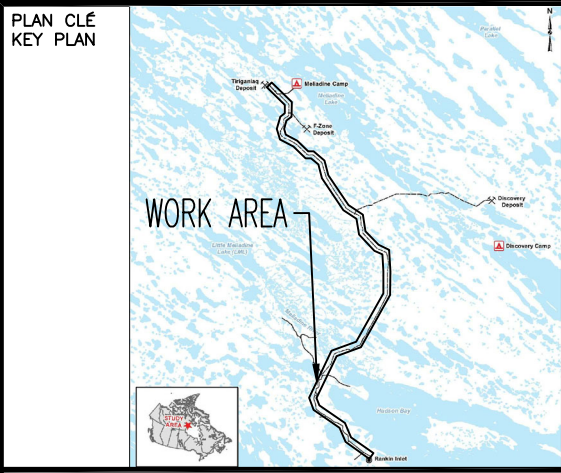
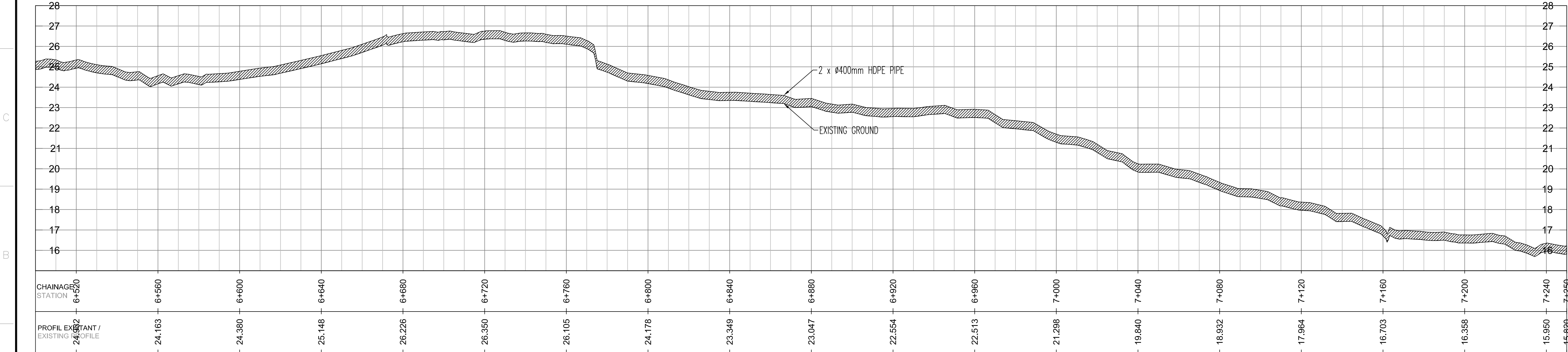
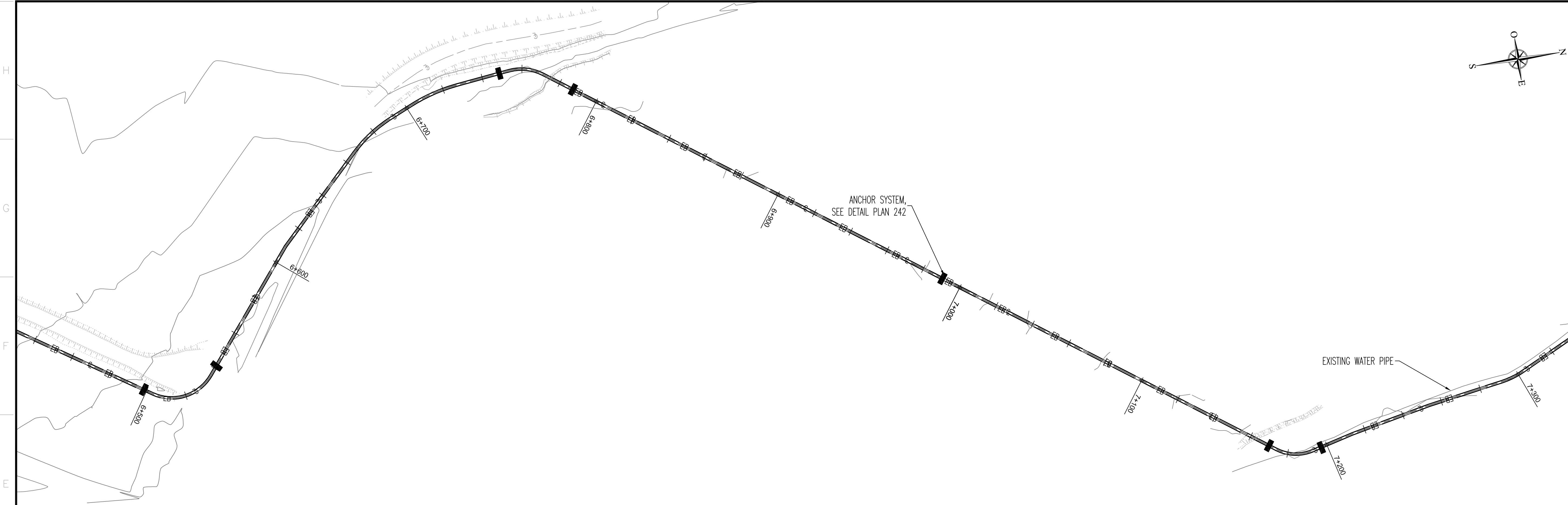
65-180-230-215

NO. PROJET
PROJECT NO.

6526

REVISION
A

FEUILLE / SHEET
1 / 1



SNC-Lavalin Stavitel Inc.
150, rue Gamble Ouest
Rouyn-Noranda (Québec) J8X 2R7
Tél. : 819 764-5101 Téléc. : 819 787-0158
www.sncdavalin.com

Projet No. : 674195

NOTES GÉNÉRALES / GENERAL NOTES

COORDINATES SYSTEMS

UTM15-RKI (-0+250 TO 13+000) :
UTM15 NAD83 CSRS/SCRS (GEOID HT V2.0)
BENCHMARK CCM-14-92977013 :
EAST : 545280.004
NORTH : 6965803.749
ELE : 19.045

UTM15-MEL (13+000 TO 35+000) :
UTM15 NAD83 (GEOID HT V2.0)
BENCHMARK CCM-14-92977013 :
EAST : 545279.894
NORTH : 6965802.926
ELE : 22.598

**POUR COMMENTAIRES
FOR COMMENTS**
DATE : 2020-08-07
AGNICO EAGLE

L'INFORMATION CI-CONTENUE EST LA PROPRIÉTÉ DE AGNICO EAGLE LTD. ET DOIT ÊTRE RETENUE PAR AGNICO EAGLE. TOUTE REPRODUCTION DE CETTE INFORMATION EST INTERDITE.
THE INFORMATION HEREON IS THE PROPERTY OF AGNICO EAGLE LTD. AND MUST BE RETAINED BY AGNICO EAGLE. ANY REPRODUCTION OF THIS INFORMATION IS PROHIBITED.

DESSINS EN RÉFÉRENCE / REFERENCE DRAWINGS

TITRE / TITLE	# DWG



REVISIONS

TITRE / TITLE
AGNICO EAGLE - MELIADINE DIVISION
180 - SALINE EFFLUENT DISCHARGE SYSTEM
230 - GENERAL EARTH WORKS
PROFIL
DISCHARGE TO SEA
WATER LINE PROFIL 6+500 @ 7+250

DESSINÉ PAR
DRAWN BY DANY BOULIANNE L., Tech. DATE 2020/05/19

VÉRIFIÉ PAR
CHECKED BY VINCENT JODOIN-TETREAU, P.Eng. DATE 2020/05/19

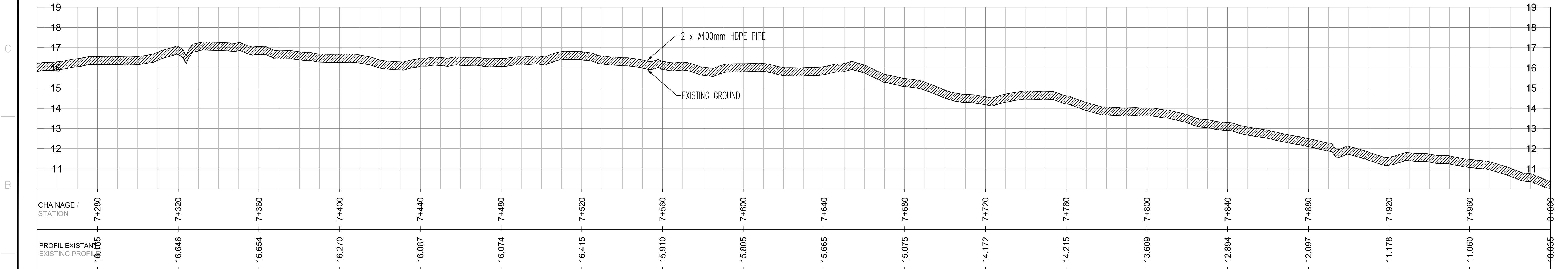
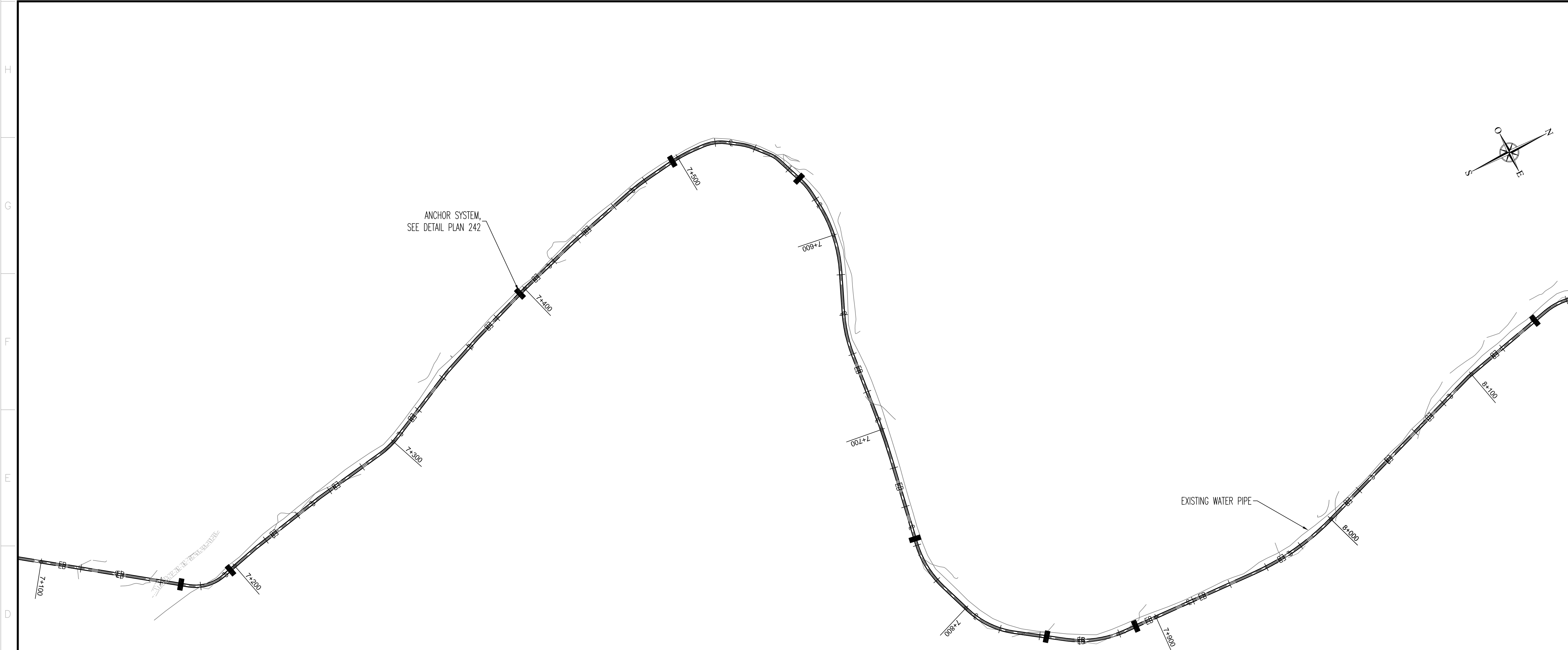
APPROUVÉ PAR
APPROVED BY ANDRÉ LEVESQUE, P.Eng. DATE 2020/05/19

ÉCHELLE
SCALE 1:1000H 1:100V DATE 2020/05/19

NO. DESSIN
DRAWING NO. 65-180-230-216

NO. PROJET
PROJECT NO. 6526

REVISION FEUILLE / SHEET
A 1 / 1



CHAINAGE / STATION	7+280	7+320	7+360	7+400	7+440	7+480	7+520	7+560	7+600	7+640	7+680	7+720	7+760	7+800	7+840	7+880	7+920	7+960	8+000
PROFIL EXISTANT EXISTING PROFILE	16.165	16.646	16.654	16.270	16.087	16.074	16.415	15.910	15.805	15.665	15.075	14.172	14.215	13.609	12.894	12.097	11.178	11.060	10.035

PLAN, CLE
KEY PLAN

SNC-LAVALIN

SNC-Lavalin Stavitel Inc.
150, rue Gamble Ouest
Rouyn-Noranda (Québec) J8X 2R7
Tél. : 819 764-1111 Téléc. : 819 781-0158
www.snc-lavalin.com

Projet No. : 674195

NOTES GÉNÉRALES / GENERAL NOTES

COORDINATES SYSTEMS

UTM15-RKI (-0+250 TO 13+000) :
UTM15 NAD83 CSRS/SCRS (GEOID HT V2.0)
BENCHMARK CCM-14-92977013 :
EAST : 545280.004
NORTH : 6965803.749
ELE : 19.045

UTM15-MEL (13+000 TO 35+000) :
UTM15 NAD83 (GEOID HT V2.0)
BENCHMARK CCM-14-92977013 :
EAST : 545279.894
NORTH : 6965802.926
ELE : 22.598

**POUR COMMENTAIRES
FOR COMMENTS**

AGNICO EAGLE DATE : 2020-08-07

L'INFORMATION D-CONTENUE EST LA PROPRIÉTÉ DE AGNICO EAGLE LTD. ET DOIT ÊTRE RETENUE PAR AGNICO EAGLE. SANS AUTORISATION ÉCRITE, PRÉVENIR, TOUT TRANSMISSION DE COPIES À AUTRE ET TOUTE VIOLATION AUTRE QUE CELLE POUR L'OBJET DE LA PRÉSENTATION EST PROHIBÉE. SANS GARANTIE, © AGNICO EAGLE LTD.

THE INFORMATION HERE ON IS THE PROPERTY OF AGNICO EAGLE LTD. AND MUST BE RETURNED UPON REQUEST WITHOUT WRITTEN PERMISSION. NO COPYING, REPRODUCTION, OR OTHER USE EXCEPT THAT FOR WHICH IT IS LOANED ARE PERMITTED. © AGNICO EAGLE LTD.

DESSINS EN RÉFÉRENCE / REFERENCE DRAWINGS

TITRE / TITLE	# DWG

AGNICO EAGLE

REV.	DATE	DESCRIPTION	PAR/BY	APP.	CLIENT
A	2020/08/07	FOR COMMENTS	V.J.T.	A.L.	B.R.

REVISIONS

TITRE / TITLE
AGNICO EAGLE - MELIADINE DIVISION
180 - SALINE EFFLUENT DISCHARGE SYSTEM
230 - GENERAL EARTH WORKS
PROFIL
DISCHARGE TO SEA
WATER LINE PROFIL 7+250 @ 8+000

DESSINÉ PAR
DRAWN BY DANY BOULIANNE L., Tech. DATE 2020/05/19


VERIFIÉ PAR
CHECKED BY VINCENT JODOIN-TETREAULT, P.Eng. 2020/05/19

APPROUVÉ PAR
APPROVED BY ANDRÉ LEVESQUE, P.Eng. 2020/05/19

ÉCHELLE
SCALE 1:1000H 1:100V DATE 2020/05/19

NO. DESSIN
DRAWING NO. 65-180-230-217

NO. PROJET PROJECT NO.	REVISION	FEUILLE / SHEET
6526	A	1 / 1



L'INFORMATION CI-CONTENUE EST LA PROPRIÉTÉ DE AGNCO EAGLE LTD ET DOIT ÊTRE RETOURNÉE SUR DEMANDE, SANS AUTORISATION ÉCRITE PRÉALABLE, TOUTE TRANSMISSION DE COPIE(S) À AUTRUI ET TOUTE UTILISATION AUTRE QUE CELLE POUR LAQUELLE L'INFORMATION EST PRÊTÉE SONT INTERDITES. © AGNCO EAGLE LTD.

THE INFORMATION HERE ON IS THE PROPERTY OF AGNCO EAGLE LTD. AND MUST BE RETURNED UPON REQUEST. WITHOUT WRITTEN PERMISSION, ANY COPYING TRANSMITTAL TO OTHERS AND ANY USE EXCEPT THAT FOR WHICH IT IS LOANED ARE PROHIBITED.

© AGNCO EAGLE LTD.

DESSINS EN RÉFÉRENCE / REFERENCE DRAWINGS



AGNICO EAGLE

A	2020/08/07	FOR COMMENTS	V.J.T.	A.L.	B.R.
REV.	DATE	DESCRIPTION	PAR/BY	APP.	CLIENT

REVISIONS

TITRE / TITLE
AGNICO EAGLE - MELIADINE DIVISION
180 - SALINE EFFLUENT DISCHARGE SYSTEM
230 - GENERAL EARTH WORKS
PROFIL
DISCHARGE TO SEA
WATER LINE PROFIL 8+000 @ 8+750

DESSINÉ PAR DRAVALON	DATE 0000/00/00
-------------------------	--------------------

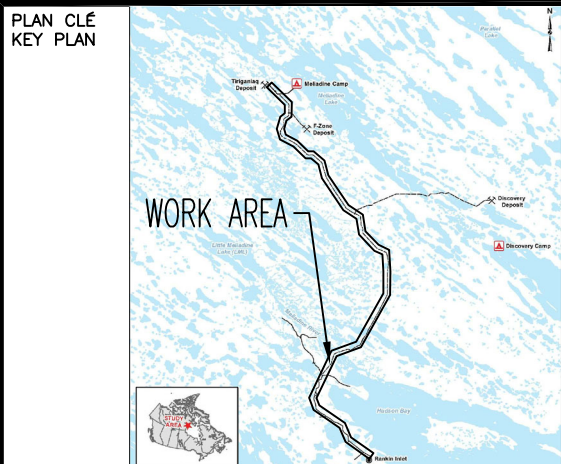
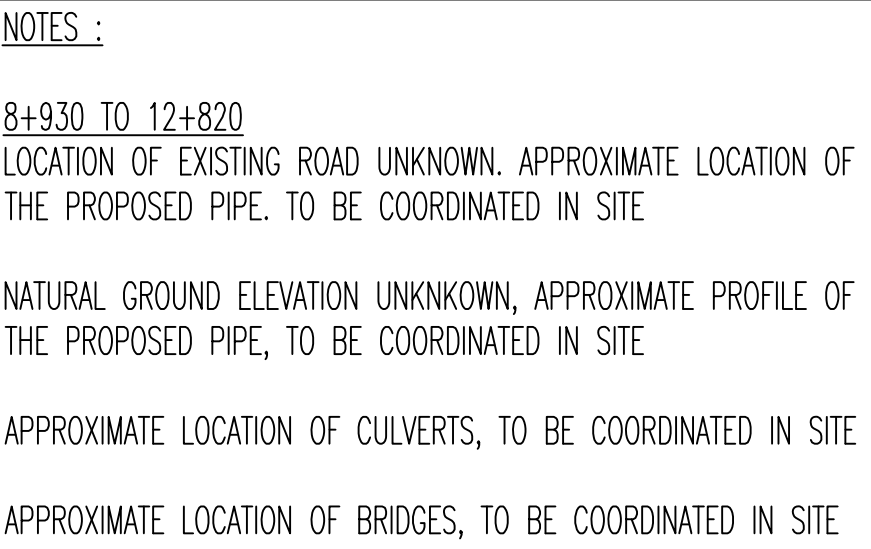
VERIFIÉ PAR	
PLANCHER SAUVAGEANT JORDON TETREAU D E	0000 (00 / 0)

APPROUVE PAR	MDD LEVEQUE D.E	0000 (22/10/2017)
--------------	-----------------	-------------------

ÉCHELLE	DATE
---------	------

NO. DESSIN
DRAWING NO. 65-180-230-218

NO. PROJ. PROJECT NO. 6526	REVISION	FEUILLE / SHT
	A	1 / 1



 **SNC • LAVALIN**

Projet No. : 674195

NOTES GÉNÉRALES / GENERAL NOTES

COORDINATES SYSTEMS

UTM15-RKI (-0+250 TO 13+000) :
UTM15 NAD83 CSRS/SCRS (GEOTD HT V2.0)
BENCHMARK CCM-14-92977013 :
EAST : 545280.004
NORTH : 6965803.749
ELE : 19.045

UTM15-MEL (13+000 TO 35+000) :
UTM15 NAD83 (GEOID HT V2.0)
BENCHMARK CCM-14-92977013 :
EAST : 545279.894
NORTH : 6965802.926
ELE : 22.598

**POUR COMMENTAIRES
FOR COMMENTS**

 **AGNICO EAGLE**

DATE : 2020-08-0

THE INFORMATION HEREON IS THE PROPERTY OF AGNICO EAGLE LTD. AND MUST BE RETURNED UPON REQUEST. WITHOUT WRITTEN PERMISSION, ANY COPYING TRANSMITTAL TO OTHERS AND ANY USE EXCEPT THAT FOR WHICH IT IS LOANED ARE PROHIBITED.

DESSINS EN RÉFÉRENCE / REFERENCE DRAWINGS

TITRE / TITLE	# DWG



A	2020/08/07	FOR COMMENTS	V.J.T.	A.L.	B.R.
REV.	DATE	DESCRIPTION	PAR/BY	APP.	CLIENT

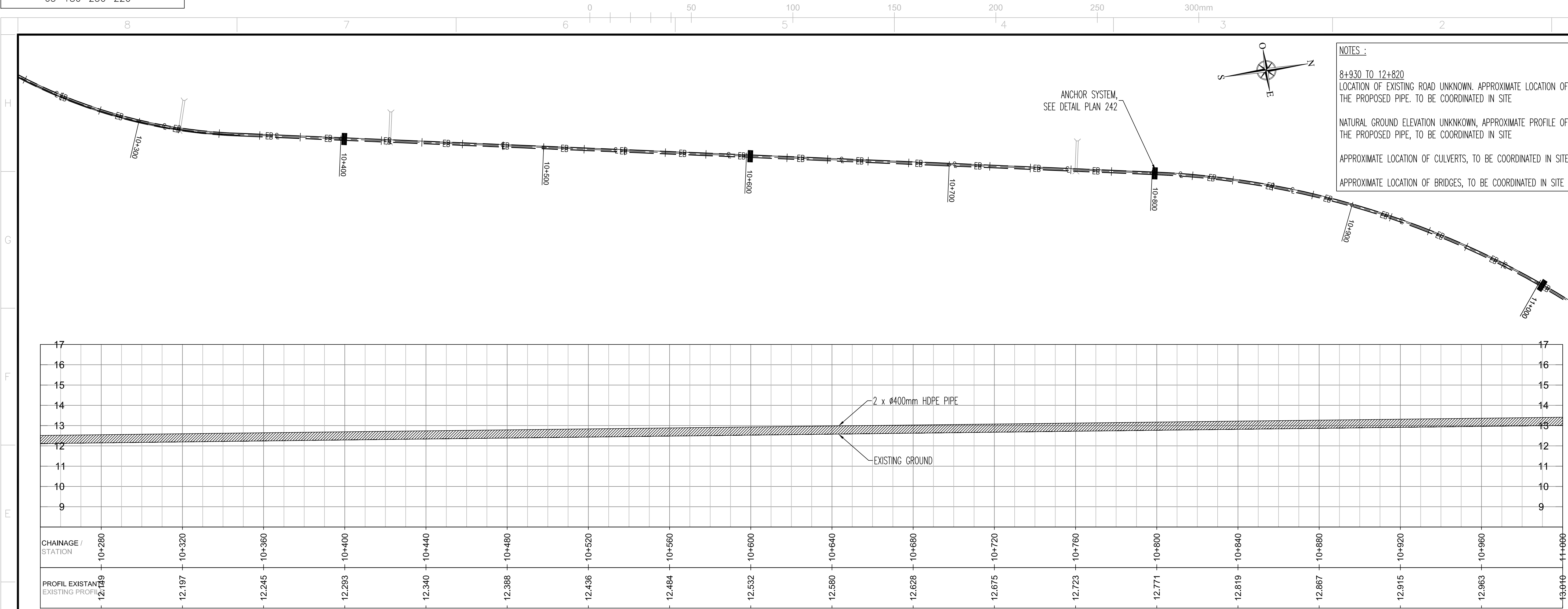
REVISIONS

TITRE / TITLE
AGNICO EAGLE - MELIADINE DIVISION
180 - SALINE EFFLUENT DISCHARGE SYSTEM
230 - GENERAL EARTH WORKS
PROFILE
DISCHARGE TO SEA
WATER LINE PROFIL 8+750 @ 10+250

DESSINÉ PAR DRAWN BY	DANY BOULIANNE L., Tech.	DATE 2020/05/1
VÉRIFIÉ PAR CHECKED BY	VINCENT JODOIN-TÉTREAU, P.Eng.	2020/05/1
APPROUVÉ PAR APPROVED BY	ANDRÉ LEVESQUE, P.Eng.	2020/05/1

ÉCHELLE SCALE 1:10000 1:10000	DATE 2000/05/10
----------------------------------	--------------------

NO. DESSIN DRAWING NO.		
65-180-230-219		
NO. PROJET PROJECT NO.	REVISION	FEUILLE / SHEET
	A	1 / 1



NOTES :

8+930 TO 12+820
LOCATION OF EXISTING ROAD UNKNOWN. APPROXIMATE LOCATION OF THE PROPOSED PIPE. TO BE COORDINATED IN SITE

NATURAL GROUND ELEVATION UNKNOWN, APPROXIMATE PROFILE OF THE PROPOSED PIPE, TO BE COORDINATED IN SITE

APPROXIMATE LOCATION OF CULVERTS, TO BE COORDINATED IN SITE

APPROXIMATE LOCATION OF BRIDGES, TO BE COORDINATED IN SITE



SNC-Lavalin Stantec Inc.
150, rue Gamble Ouest
Rouyn-Noranda (Québec) J8K 2K7
Tél. : 819 754-1511 Téléc. : 819 781-0158
www.snc-lavalin.com

Projet No. : 674195

NOTES GÉNÉRALES / GENERAL NOTES

COORDINATES SYSTEMS

UTM15-RKI (-0+250 TO 13+000) :
UTM15 NAD83 CSRS/SCRS (GEOID HT V2.0)
BENCHMARK CCM-14-92977013 :
EAST : 545280.004
NORTH : 6965803.749
ELE : 19.045

UTM15-MEL (13+000 TO 35+000) :
UTM15 NAD83 (GEOID HT V2.0)
BENCHMARK CCM-14-92977013 :
EAST : 545279.894
NORTH : 6965802.926
ELE : 22.598

POUR COMMENTAIRES
FOR COMMENTS

AGNICO EAGLE

DATE : 2020-08-07

L'INFORMATION CI-CONTENUE EST LA PROPRIÉTÉ DE AGNICO EAGLE LTD ET DOIT ÊTRE RETENUE PAR AGNICO EAGLE LTD. TOUTE REPRODUCTION DE CETTE INFORMATION EST INTERDITE SANS L'AUTORISATION ÉCRITE D'AGNICO EAGLE LTD.

THE INFORMATION HERE ON IS THE PROPERTY OF AGNICO EAGLE LTD. AND MUST BE RETAINED BY AGNICO EAGLE LTD. WITHOUT WRITTEN PERMISSION, NO REPRODUCTION OF THIS INFORMATION IS PERMITTED.

DESSINS EN RÉFÉRENCE / REFERENCE DRAWINGS

TITRE / TITLE	# DWG



REV.	DATE	DESCRIPTION	PAR/APP.	CLIENT
A	2020/08/07	FOR COMMENTS	V.J.T.	A.L.

REVISIONS

TITRE / TITLE
AGNICO EAGLE - MELIADINE DIVISION
180 - SALINE EFFLUENT DISCHARGE SYSTEM
230 - GENERAL EARTH WORKS
PROFIL
DISCHARGE TO SEA
WATER LINE PROFIL 10+250 @ 11+750

DESSINÉ PAR DRAWN BY	DANY BOULIANNE L., Tech.	DATE 2020/05/19
VÉRIFIÉ PAR CHECKED BY	VINCENT JODOIN-TÉTREAULT, P.Eng.	2020/05/19
APPROUVÉ PAR APPROVED BY	ANDRÉ LEVESQUE, P.Eng.	2020/05/19

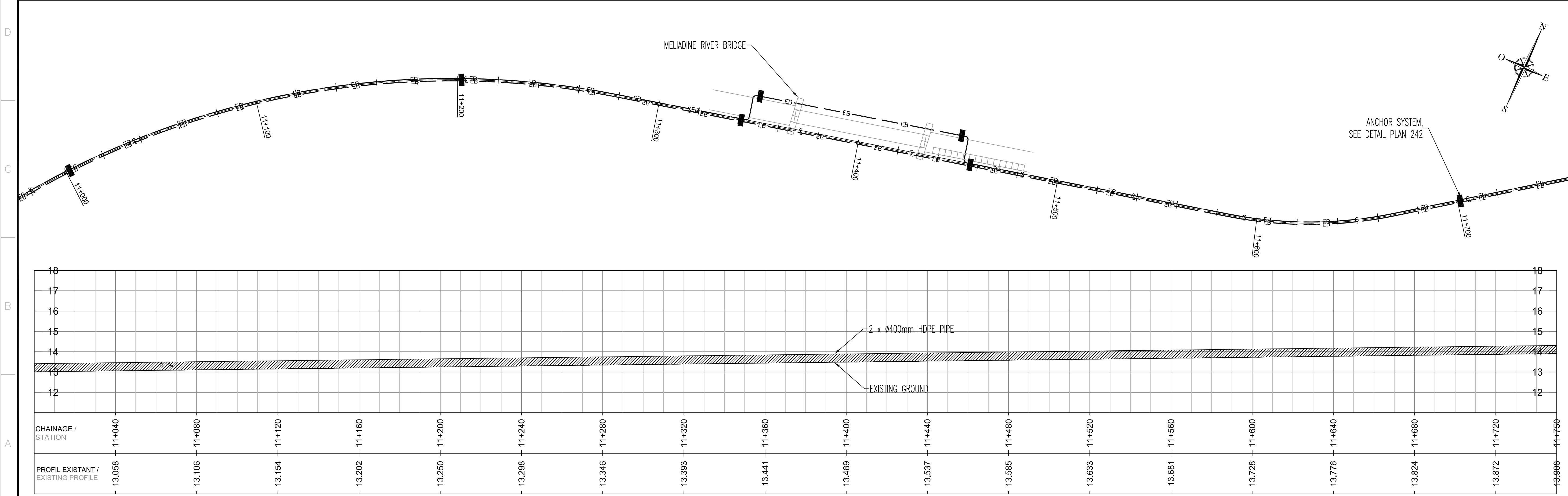
ÉCHELLE
SCALE 1:1000H 1:100V

DATE
2020/05/19


NO. DESSIN
DRAWING NO.

65-180-230-220

NO. PROJET PROJECT NO.	REVISION	FEUILLE / SHEET
6526	A	1 / 1



ANCHOR SYSTEM,
SEE DETAIL PLAN 242



H

G

F

E

D

C

B

A

H

G

F


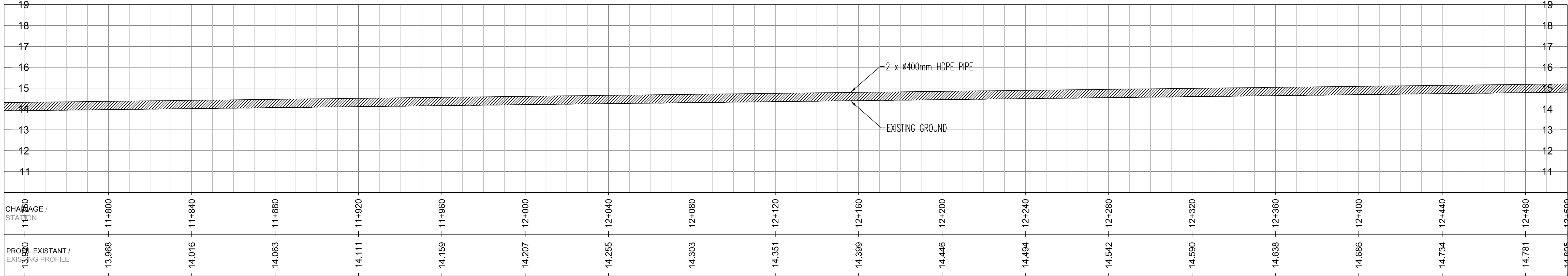

E

D

C

B

A



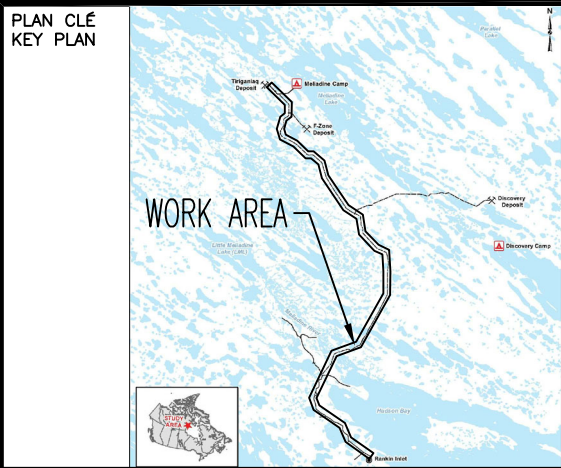
NOTES :

8+930 TO 12+820
LOCATION OF EXISTING ROAD UNKNOWN. APPROXIMATE LOCATION OF THE PROPOSED PIPE, TO BE COORDINATED IN SITE

NATURAL GROUND ELEVATION UNKNOWN, APPROXIMATE PROFILE OF THE PROPOSED PIPE, TO BE COORDINATED IN SITE

APPROXIMATE LOCATION OF CULVERTS, TO BE COORDINATED IN SITE

APPROXIMATE LOCATION OF BRIDGES, TO BE COORDINATED IN SITE



SNC-LAVALIN

SNC-Lavalin Stavitel Inc.
150, rue Gamble Ouest
Rouyn-Noranda (Québec) J8X 2R7
Tél. : 819 764-1101 Téléc. : 819 781-0158
www.snc-lavalin.com

Projet No. : 674195

NOTES GÉNÉRALES / GENERAL NOTES

COORDINATES SYSTEMS

UTM15-RKI (-0+250 TO 13+000) :
UTM15 NAD83 CSRS/SCRS (GEOID HT V2.0)
BENCHMARK CCM-14-92977013 :
EAST : 545280.004
NORTH : 6965803.749
ELE : 19.045

UTM15-MEL (13+000 TO 35+000) :
UTM15 NAD83 (GEOID HT V2.0)
BENCHMARK CCM-14-92977013 :
EAST : 545279.894
NORTH : 6965802.926
ELE : 22.598

**POUR COMMENTAIRES
FOR COMMENTS**

AGNICO EAGLE

DATE : 2020-08-07

L'INFORMATION CI-CONTENUE EST LA PROPRIÉTÉ DE AGNICO EAGLE LTD. ET DOIT ÊTRE RETENUE PAR AGNICO EAGLE AUTOUR DU DROIT DE PROPRIÉTÉ. TOUTE TRANSMISSION DE COPIES À AUTRE ET TOUTE UTILISATION AUTRE QUE CELLE POUR L'OBJET DE LA DEMANDE D'INFORMATION EST PROHIBÉE. (L'INFORMATION CI-CONTENUE EST LA PROPRIÉTÉ DE AGNICO EAGLE LTD. ET DOIT ÊTRE RETENUE PAR AGNICO EAGLE AUTOUR DU DROIT DE PROPRIÉTÉ. TOUTE TRANSMISSION DE COPIES À AUTRE ET TOUTE UTILISATION AUTRE QUE CELLE POUR L'OBJET DE LA DEMANDE D'INFORMATION EST PROHIBÉE.)

DESSINS EN RÉFÉRENCE / REFERENCE DRAWINGS

TITRE / TITLE	# DWG



REV.	DATE	DESCRIPTION	PAR/APP.	CLIENT
A	2020/08/07	FOR COMMENTS	V.J.T.	A.L.

REVISIONS

TITRE / TITLE
AGNICO EAGLE - MELIADINE DIVISION
180 - SALINE EFFLUENT DISCHARGE SYSTEM
230 - GENERAL EARTH WORKS
PROFIL
DISCHARGE TO SEA
WATER LINE PROFIL 11+750 @ 12+500

DESSINÉ PAR
DRAWN BY DANY BOULIANNE L., Tech. DATE 2020/05/19

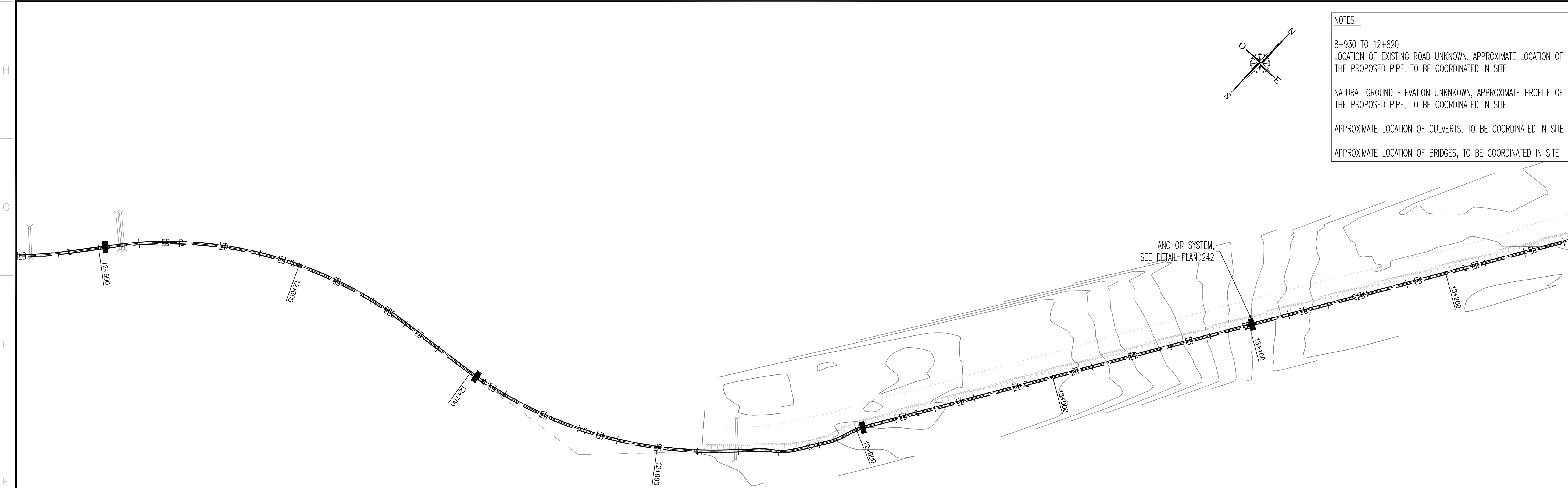
VERIFIÉ PAR
CHECKED BY VINCENT JODOIN-TETREAU, P.Eng. DATE 2020/05/19

APPROUVÉ PAR
APPROVED BY ANDRÉ LEVESQUE, P.Eng. DATE 2020/05/19

ÉCHELLE
SCALE 1:1000H 1:100V DATE 2020/05/19

NO. DESSIN
DRAWING NO. 65-180-230-221

NO. PROJET PROJECT NO.	REVISION	FEUILLE / SHT
6526	A	1 / 1



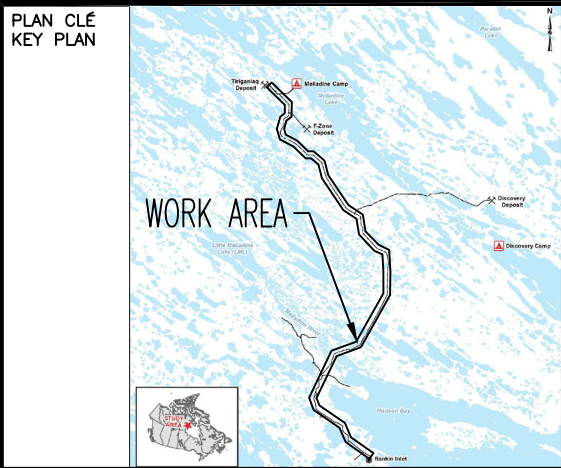
NOTES :

8+930 TO 12+820
LOCATION OF EXISTING ROAD UNKNOWN, APPROXIMATE LOCATION OF THE PROPOSED PIPE, TO BE COORDINATED IN SITE

NATURAL GROUND ELEVATION UNKNOWN, APPROXIMATE PROFILE OF THE PROPOSED PIPE, TO BE COORDINATED IN SITE

APPROXIMATE LOCATION OF CULVERTS, TO BE COORDINATED IN SITE

APPROXIMATE LOCATION OF BRIDGES, TO BE COORDINATED IN SITE



SNC-LAVALIN

SNC-Lavalin Stavitball Inc.
150, rue Gamble Ouest
Rouyn-Noranda (Québec) J8X 2R7
Tél. : 819 764-1101 Téléc. : 819 787-0158
www.snc-lavalin.com

Projet No. : 674195

NOTES GÉNÉRALES / GENERAL NOTES

COORDINATES SYSTEMS

UTM15-RKI (-0+250 TO 13+000) :
UTM15 NAD83 CSRS/SCRS (GEOID HT V2.0)
BENCHMARK CCM-14-92977013 :
EAST : 545280.004
NORTH : 6965803.749
ELE : 19.045

UTM15-MEL (13+000 TO 35+000) :
UTM15 NAD83 (GEOID HT V2.0)
BENCHMARK CCM-14-92977013 :
EAST : 545279.894
NORTH : 6965802.926
ELE : 22.598

**POUR COMMENTAIRES
FOR COMMENTS**

DATE : 2020-08-07

AGNICO EAGLE

L'INFORMATION DONT CONTIENNE EST LA PROPRIÉTÉ DE AGNICO EAGLE LTD. ET/OU EST RÉSERVÉE À SON DROIT. SANS AUTORISATION ÉCRITE, PRÉVENIR, TOUT TRANSMISSION DE COPIES À AUTRI ET TOUTE UTILISATION AUTRE QUE CELLE POUR L'OBJET DE LA PRÉSENTATION EST PROHIBÉE.
L'INFORMATION HERE ON IS THE PROPERTY OF AGNICO EAGLE LTD. AND MUST BE RETURNED UPON REQUEST WITHOUT WRITTEN PERMISSION.
NOT TO BE REPRODUCED, COPIED, OR ANY USE EXCEPT THAT FOR WHICH IT IS LOANED AND PROMISED.

DESSINS EN RÉFÉRENCE / REFERENCE DRAWINGS	
TITRE / TITLE	# DWG



REV.	DATE	DESCRIPTION	PAR/BY	APP.	CLIENT
------	------	-------------	--------	------	--------

REVISIONS					

TITRE / TITLE
AGNICO EAGLE - MELIADINE DIVISION
180 - SALINE EFFLUENT DISCHARGE SYSTEM
230 - GENERAL EARTH WORKS
PROFIL
DISCHARGE TO SEA
WATER LINE PROFIL 12+500 @ 13+250

DESSINÉ PAR
DRAWN BY DANY BOULIANNE L., Tech. DATE 2020/05/19

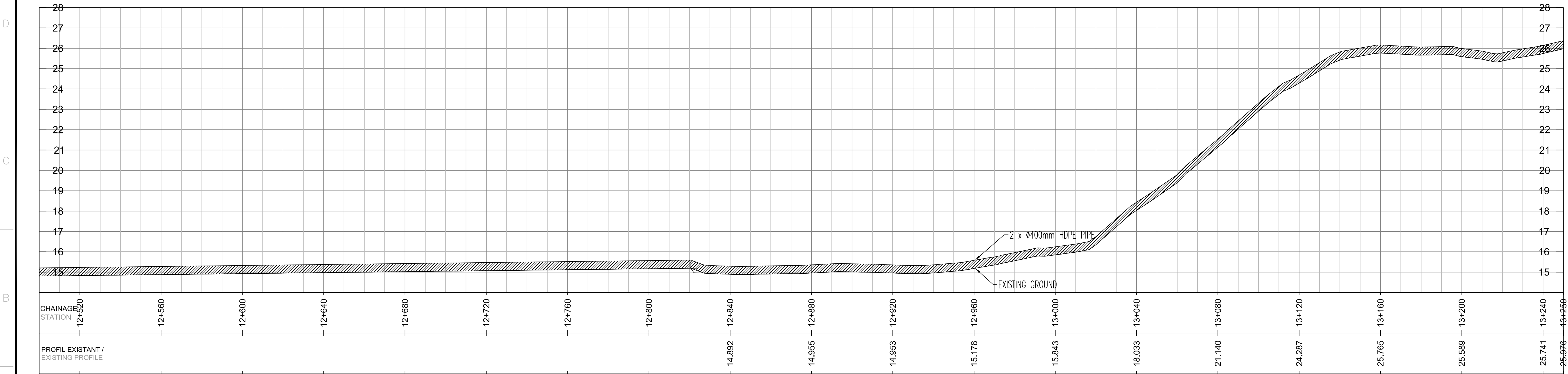
VÉRIFIÉ PAR
CHECKED BY VINCENT JODOIN-TETREAU, P.Eng. 2020/05/19

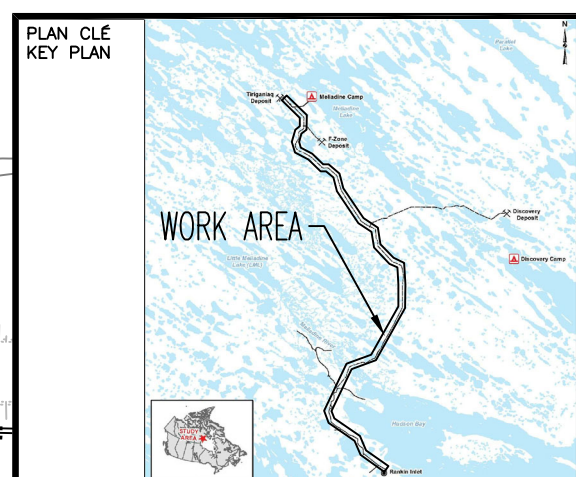
APPROUVÉ PAR
APPROVED BY ANDRÉ LEVESQUE, P.Eng. 2020/05/19

ÉCHELLE
SCALE 1:1000H 1:100V DATE 2020/05/19

NO. DESSIN
DRAWING NO. 65-180-230-222

NO. PROJET PROJECT NO.	REVISION	FEUILLE / SHT
6526	A	1 / 1





 **SNC • LAVALIN**

SNC-Lavalin Stavibel inc.
150, rue Gamble Ouest
Rouyn-Noranda (Québec) J9X 2R7
Tél. : 819 764-5181 Téléc. : 819 797-0158
www.sncdavalin.com

Projet No. : 674195

NOTES GÉNÉRALES / GENERAL NOTES

COORDINATES SYSTEMS

UTM15-RKI (-0+250 TO 13+000) :
UTM15 NAD83 CSRS/SCRS (GEOTD HT V2.0)
BENCHMARK CCM-14-92977013 :
EAST : 545280.004
NORTH : 6965803.749
ELE : 19.045

UTM15-MEL (13+000 TO 35+000) :
UTM15 NAD83 (GEOID HT V2.0)
BENCHMARK CCM-14-92977013 :
EAST : 545279.894
NORTH : 6965802.926
ELE : 22.598

POUR COMMENTAIRES
FOR COMMENTS

 DATE : 2020-08-07

L'INFORMATION CI-CONTENUE EST LA PROPRIÉTÉ DE AGNCO EAGLE LITE ET DOIT ÊTRE RETOURNÉE SUR DEMANDE, SANS AUTORISATION ÉCRITE PRÉALABLE, TOUTE TRANSMISSION DE COPIE(S) A AUTRI ET TOUTE UTILISATION AUTRE QUE CELLE POUR LAQUELLE L'INFORMATION EST PRÉVUE SONT INTERDITES. © AGNCO EAGLE LITE

THE INFORMATION HERE ON IS THE PROPERTY OF AGNCO EAGLE LTD. AND MUST BE RETURNED UPON REQUEST. WITHOUT WRITTEN PERMISSION, ANY COPYING TRANSMITTING TO OTHERS AND ANY USE EXCEPT THAT FOR WHICH IT IS LOANED ARE PROHIBITED.

© AGNCO EAGLE LTD.

DESSINS EN RÉFÉRENCE / REFERENCE DRAWINGS

TITRE / TITLE	# DWG



A	2020/08/07	FOR COMMENTS	V.J.T.	A.L.	B.R.
REV.	DATE	DESCRIPTION	PAR/BY	APP.	CLIENT

REVISIONS

TITLE / TITLE
AGNICO EAGLE - MELIADINE DIVISION
180 - SALINE EFFLUENT DISCHARGE SYSTEM
230 - GENERAL EARTH WORKS
PROFIL
DISCHARGE TO SEA
WATER LINE PROFIL 13+250 @ 14+750

DESSINÉ PAR DRAWN BY	DANY BOULIANNE L., Tech.	DATE 2020/05/1
VERIFIÉ PAR CHECKED BY	VINCENT JODOIN-TÉTREAU, P.Eng.	2020/05/1
APPROUVÉ PAR APPROVED BY	ANDRÉ LEVESQUE, P.Eng.	2020/05/1

ÉCHELLE SCALE 1:10000 1:10000	DATE 2000/05/10
----------------------------------	--------------------

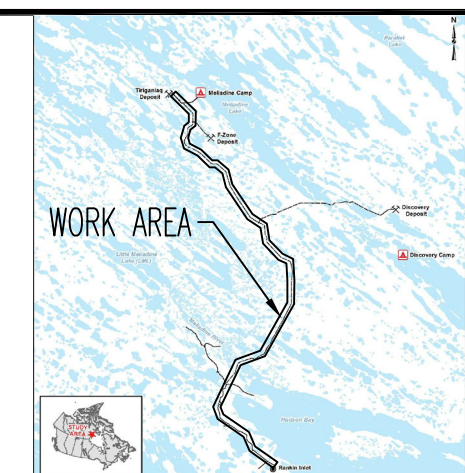
NO. DESSIN
DRAWING NO. 65-180-230-223

NO. PROJ PROJECT NO.	REVISION	FEUILLE / SHEET
	A	1 / 1





12+820 TO 34+250
APPROXIMATE LOCATION OF CULVERTS, TO BE COORDINATED IN SITE
APPROXIMATE LOCATION OF BRIDGE, TO BE COORDINATED IN SITE



SNC-Lavalin Stavibel inc.
150, rue Gamble Ouest
Rouyn-Noranda (Québec) J9X 2R7
Tél. : 819 764-5181 Téléc. : 819 797-0158
www.snc-lavalin.com

Projet No. : 674195

NOTES GÉNÉRALES / GENERAL NOTES

COORDINATES SYSTEMS

UTM15-RKI (-0+250 TO 13+000) :
UTM15 NAD83 CSRS/SCRS (GEOTD HT V2.0)
BENCHMARK CCM-14-92977013 :
EAST : 545280.004
NORTH : 6965803.749
ELE : 19.045

UTM15-MEL (13+000 TO 35+000) :
UTM15 NAD83 (GEOID HT V2.0)
BENCHMARK CCM-14-92977013 :
EAST : 545279.894
NORTH : 6965802.926
ELE : 22.598

POUR COMMENTAIRES
FOR COMMENTS

 DATE : 2020-08-0

L'INFORMATION CI-DESSUS EST LA PROPRIÉTÉ DE ADOCO EAGLE LITE ET DOIT ÊTRE RETOURNÉE SUR DEMANDE, SANS AUTORISATION ÉCRITE PRÉALABLE, TOUTE TRANSMISSION DE COPIES À AUTRUI ET TOUTE UTILISATION AUTRE QUE CELLE POUR LAQUELLE L'INFORMATION EST PRÉCÉDÉMENT INTENDUE. © ADOCO EAGLE LITE

THE INFORMATION HERE ON IS THE PROPERTY OF ADOCO EAGLE LITE AND MUST BE RETURNED UPON REQUEST, WITHOUT WRITTEN PERMISSION, ANY COPYING TRANSMITTAL TO OTHERS AND ANY USE EXCEPT THAT FOR WHICH IT IS LOANED ARE PROHIBITED.
 © ADOCO EAGLE LITE

DESSINS EN RÉFÉRENCE / REFERENCE DRAWINGS

TITRE / TITLE	# DWG



AGNICO EAGLE

A	2020/08/07	FOR COMMENTS	V.J.T.	A.L.	B.R.
REV.	DATE	DESCRIPTION	PAR/BY	APP.	CLIENT

REVISIONS

TITRE / TITLE
AGNICO EAGLE - MELIADINE DIVISION
180 - SALINE EFFLUENT DISCHARGE SYSTEM
230 - GENERAL EARTH WORKS
PROFILE
DISCHARGE TO SEA
WATER LINE PROFILE 14+750 @ 15+500

DESSINÉ PAR	DATE
PAUL BOLLANDIER	0000/00/00

VERIFIÉ PAR CHECKED BY	VINCENT IODIN - TÉTREAU LT Inc.	2020/05/11
---------------------------	---------------------------------	------------

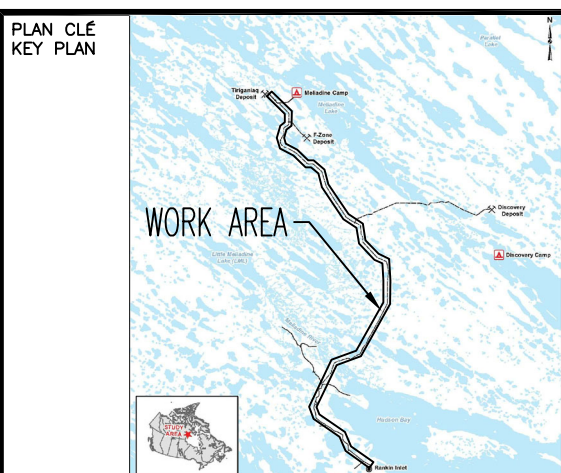
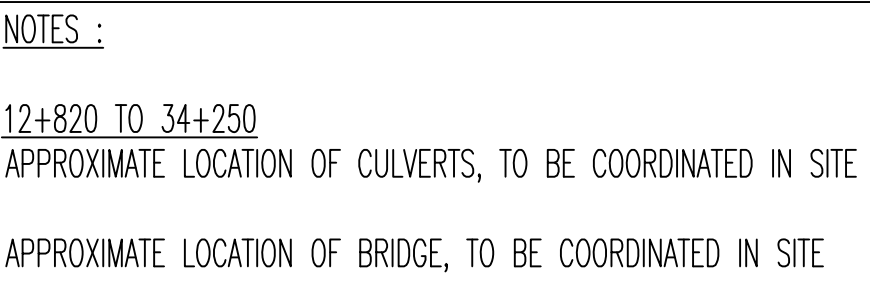
APPROUVE PAR APPROVED BY	ANDRÉ LEVESQUE Eng	2020/05/11
-----------------------------	--------------------	------------

ÉCHELLE SCALE 1:1000H 1:100V	DATE 2020 / 05 / 19
---------------------------------	------------------------

NO. DESSIN
DRAWING NO.

65-180-230-224

NO. PROJ PROJECT NO. 6526	REVISION	FEUILLE / SHEET
	A	1 / 1



 **SNC • LAVALIN**

SNC-Lavalin Stavibel inc.
150, rue Gamble Ouest
Rouyn-Noranda (Québec) J9X 2R7
Tél. : 819 764-5181 Téléc. : 819 797-0158
www.sncdavalin.com

Projet No. : 674195

NOTES GÉNÉRALES / GENERAL NOTES

COORDINATES SYSTEMS

UTM15-RKI (-0+250 TO 12+500) :
UTM15 NAD83 CSRS/SCRS (GEOTD HT V2.0)
BENCHMARK CCM-14-92977013 :
EAST : 545280.004
NORTH : 6965803.749
ELE : 19.045

UTM15-MEL (12+500 TO 35+000) :
UTM15 NAD83 (GEOID HT V2.0)
BENCHMARK CCM-14-92977013 :
EAST : 545279.894
NORTH : 6965802.926
ELE : 22.598

**POUR COMMENTAIRES
FOR COMMENTS**

 **AGNICO EAGLE**

DATE : 2020-08-0

L'INFORMATION CI-DESSUS EST LA PROPRIÉTÉ DE ADOCO EAGLE LITE ET DOIT ÊTRE RETOURNÉE SUR DEMANDE, SANS AUTORISATION ÉCRITE PRÉALABLE, TOUTE TRANSMISSION DE COPIES À AUTRUI ET TOUTE UTILISATION AUTRE QUE CELLE POUR LAQUELLE L'INFORMATION EST PRÉCÉDÉMENT INTENDUE. © ADOCO EAGLE LITE

THE INFORMATION HERE ON IS THE PROPERTY OF ADOCO EAGLE LITE AND MUST BE RETURNED UPON REQUEST, WITHOUT WRITTEN PERMISSION, ANY COPYING TRANSMITTAL TO OTHERS AND ANY USE EXCEPT THAT FOR WHICH IT IS LOANED ARE PROHIBITED.
 © ADOCO EAGLE LITE

DESSINS EN RÉFÉRENCE / REFERENCE DRAWINGS

TITRE / TITLE	# DWG



A	2020/08/07	FOR COMMENTS	V.J.T.	A.L.	B.R.
REV.	DATE	DESCRIPTION	PAR/BY	APP.	CLIENT

REVISIONS

TITRE / TITLE
AGNICO EAGLE - MELIADINE DIVISION
180 - SALINE EFFLUENT DISCHARGE SYSTEM
230 - GENERAL EARTH WORKS
PROFILE
DISCHARGE TO SEA
WATER LINE PROFILE 15+500 @ 16+250

DESSINÉ PAR DRAWN BY	DANY BOULIANNE L., Tech.	DATE 2020/05/1
-------------------------	--------------------------	-------------------

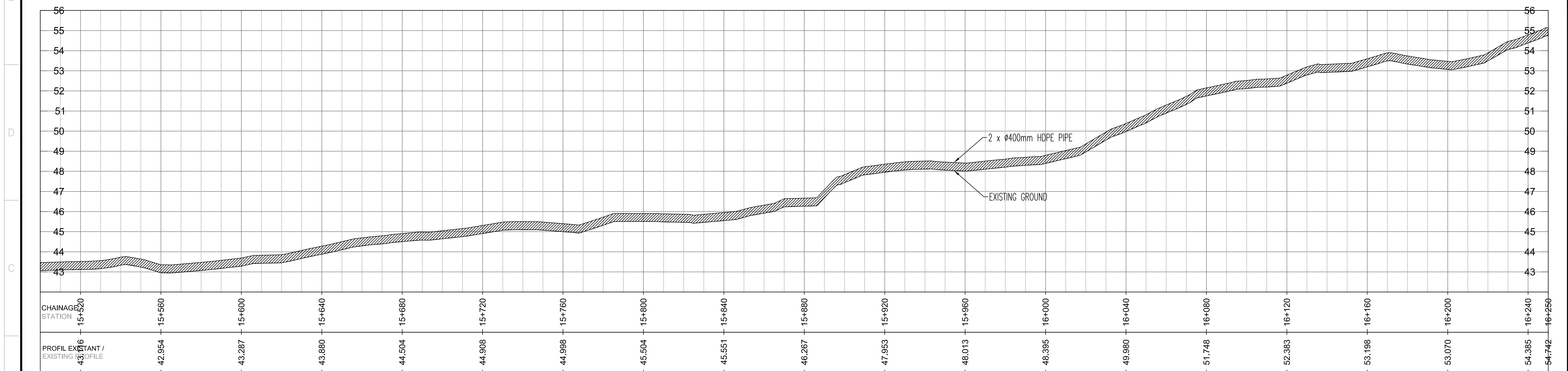
VERIFIÉ PAR CHECKED BY VINCENT JODOIN-TÉTREAU, P.Eng.	2020/05/1
--	-----------


APPROUVÉ PAR APPROVED BY	ANDRÉ LEVESQUE, P.Eng.	2020/05/1
-----------------------------	------------------------	-----------

ÉCHELLE SCALE 1:1000H 1:100V	DATE 2020/05/19
---------------------------------	--------------------

NO. DESSIN DRAWING NO.	65-180-230-225
---------------------------	----------------

NO. PROJECT PROJECT NO. 6526	REVISION	FEUILLE / SHEET
	A	1 / 1





Projet No. : 674195

NOTES GÉNÉRALES / GENERAL NOTES

COORDINATES SYSTEMS

UTM15-RKI (-0+250 TO 13+000) :
UTM15 NAD83 CSRS/SCRS (GEOTD HT V2.0)
BENCHMARK CCM-14-92977013 :
EAST : 545280.004
NORTH : 6965803.749
ELE : 19.045

UTM15-MEL (13+000 TO 35+000)
UTM15 NAD83 (GEOID HT V2.0)
BENCHMARK CCM-14-92977013 :
EAST : 545279.894
NORTH : 6965802.926
ELE : 22.598

POUR COMMENTAIRES
FOR COMMENTS

 **AGNICO EAGLE**

DATE : 2020-08

L'INFORMATION CI-CONTENUE EST LA PROPRIÉTÉ DE AGNICO EAGLE LEE ET DOIT ÊTRE RETOURNÉE SUR DEMANDE, SANS AUTORISATION ÉCRITE PRÉALABLE, TOUTE TRANSMISSION DE COPIE(S) À AUTRUI ET TOUTE UTILISATION AUTRE QUE CELLE POUR LAQUELLE L'INFORMATION EST PRÉVUE SONT INTERDITES. © AGNICO EAGLE LEE

THE INFORMATION HEREON IS THE PROPERTY OF AGNICO EAGLE LTD. AND MUST BE RETURNED UPON REQUEST, WITHOUT WRITTEN PERMISSION, ANY COPYING, TRANSMITTAL TO OTHERS AND ANY USE EXCEPT THAT FOR WHICH IT IS LOANED ARE PROHIBITED.

DESSINS EN RÉFÉRENCE / REFERENCE DRAWINGS

TITRE / TITLE	# DWG



A	2020/08/07	FOR COMMENTS	V.J.T.	A.L.	B.R.
REV.	DATE	DESCRIPTION	PAR/BY	APP.	CLIENT

REVISIONS

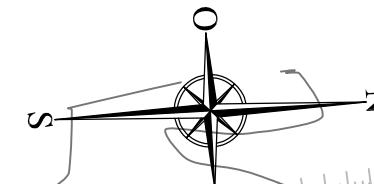
TITRE / TITLE
AGNICO EAGLE - MELIADINE DIVISION
180 - SALINE EFFLUENT DISCHARGE SYSTEM
230 - GENERAL EARTH WORKS
PROFILE
DISCHARGE TO SEA
WATER LINE PROFILE 16+250 @ 17+750

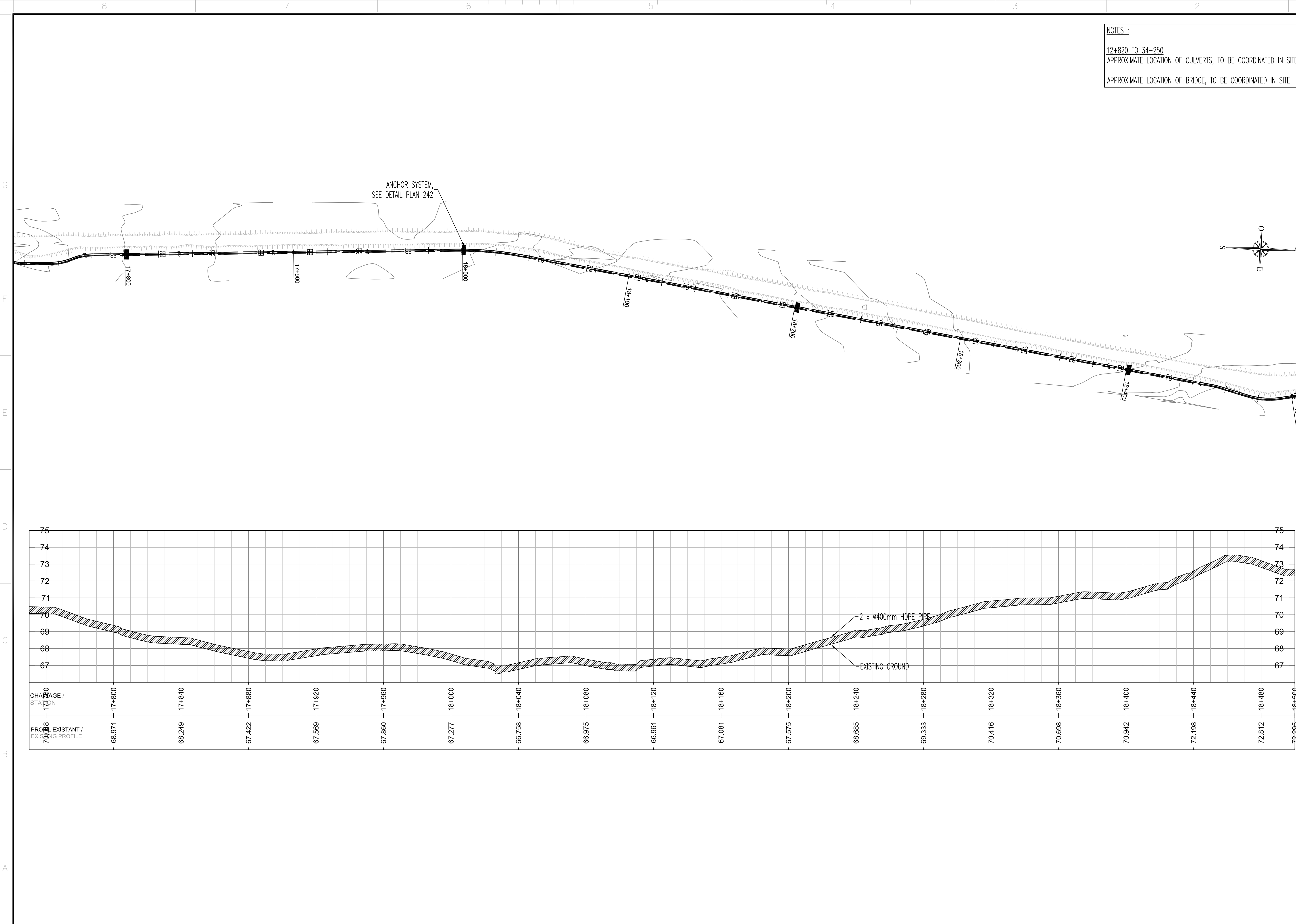
DESSINÉ PAR DRAWN BY	DANY BOULIANNE L., Tech.	DATE 2020/05/1
VÉRIFIÉ PAR CHECKED BY	VINCENT JODOIN—TÉTREAU, P.Eng.	2020/05/1
APPROUVÉ PAR APPROVED BY	ANDRÉ LEVESQUE, P.Eng.	2020/05/1

ÉCHELLE SCALE 1:10000 1:10000	DATE 2000/05/10
----------------------------------	--------------------

DRAWING NO. 65-180-230-226

NO. PROJ PROJECT NO. 6526	REVISION	FEUILLE / SHEET
	A	1 / 1

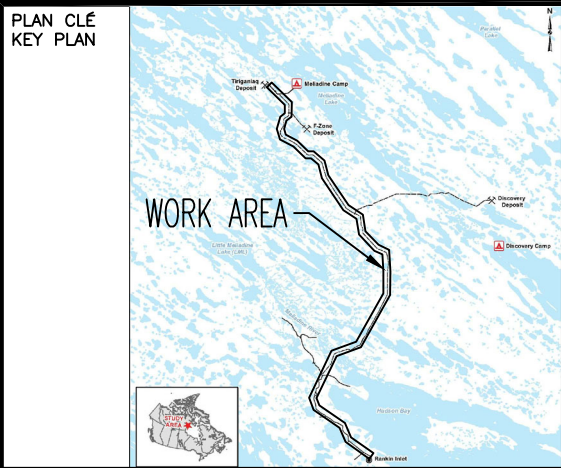




NOTES :

12+820 TO 34+250
APPROXIMATE LOCATION OF CULVERTS, TO BE COORDINATED IN SITE

APPROXIMATE LOCATION OF BRIDGE, TO BE COORDINATED IN SITE



SNC-LAVALIN
150, rue Gamble Ouest
Rouyn-Noranda (Québec) J8X 2R7
Tél. : 819 764-1101 Téléc. : 819 781-0158
www.snc-lavalin.com

Projet No. : 674195

NOTES GÉNÉRALES / GENERAL NOTES

COORDINATES SYSTEMS

UTM15-RKI (-0+250 TO 13+000) :
UTM15 NAD83 CSRS/SCRS (GEOID HT V2.0)
BENCHMARK CCM-14-92977013 :
EAST : 545280.004
NORTH : 6965803.749
ELE : 19.045

UTM15-MEL (13+000 TO 35+000) :
UTM15 NAD83 (GEOID HT V2.0)
BENCHMARK CCM-14-92977013 :
EAST : 545279.894
NORTH : 6965802.926
ELE : 22.598

POUR COMMENTAIRES
FOR COMMENTS
AGNICO EAGLE
DATE : 2020-08-07

L'INFORMATION D'INGÉNIEUR EST LA PROPRIÉTÉ DE AGNICO EAGLE LTD. ET DOIT ÊTRE RETENUE PAR AGNICO EAGLE AUTOUR DU MONDE. AGNICO EAGLE LTD. EST LE SEUL PROPRIÉTAIRE DE L'INFORMATION D'INGÉNIEUR. AGNICO EAGLE LTD. IS THE PROPRIETOR OF THE INFORMATION D'INGÉNIEUR. AGNICO EAGLE LTD. IS THE PROPRIETOR OF THE INFORMATION D'INGÉNIEUR. AGNICO EAGLE LTD. IS THE PROPRIETOR OF THE INFORMATION D'INGÉNIEUR.

DESSINS EN RÉFÉRENCE / REFERENCE DRAWINGS

TITRE / TITLE	# DWG



REVISIONS

TITRE / TITLE
AGNICO EAGLE - MELIADINE DIVISION
180 - SALINE EFFLUENT DISCHARGE SYSTEM
230 - GENERAL EARTH WORKS
PROFIL
DISCHARGE TO SEA
WATER LINE PROFIL 17+750 @ 18+500

DESSINÉ PAR
DANY BOULIANNE L., Tech.

DATE
2020/05/19

VERIFIÉ PAR
VINCENT JODOIN-TÉTREAULT, P.Eng.

DATE
2020/05/19

APPROUVÉ PAR
ANDRÉ LEVESQUE, P.Eng.

DATE
2020/05/19

ÉCHELLE
SCALE 1:1000H 1:100V

NO. DESSIN
DRAWING NO.

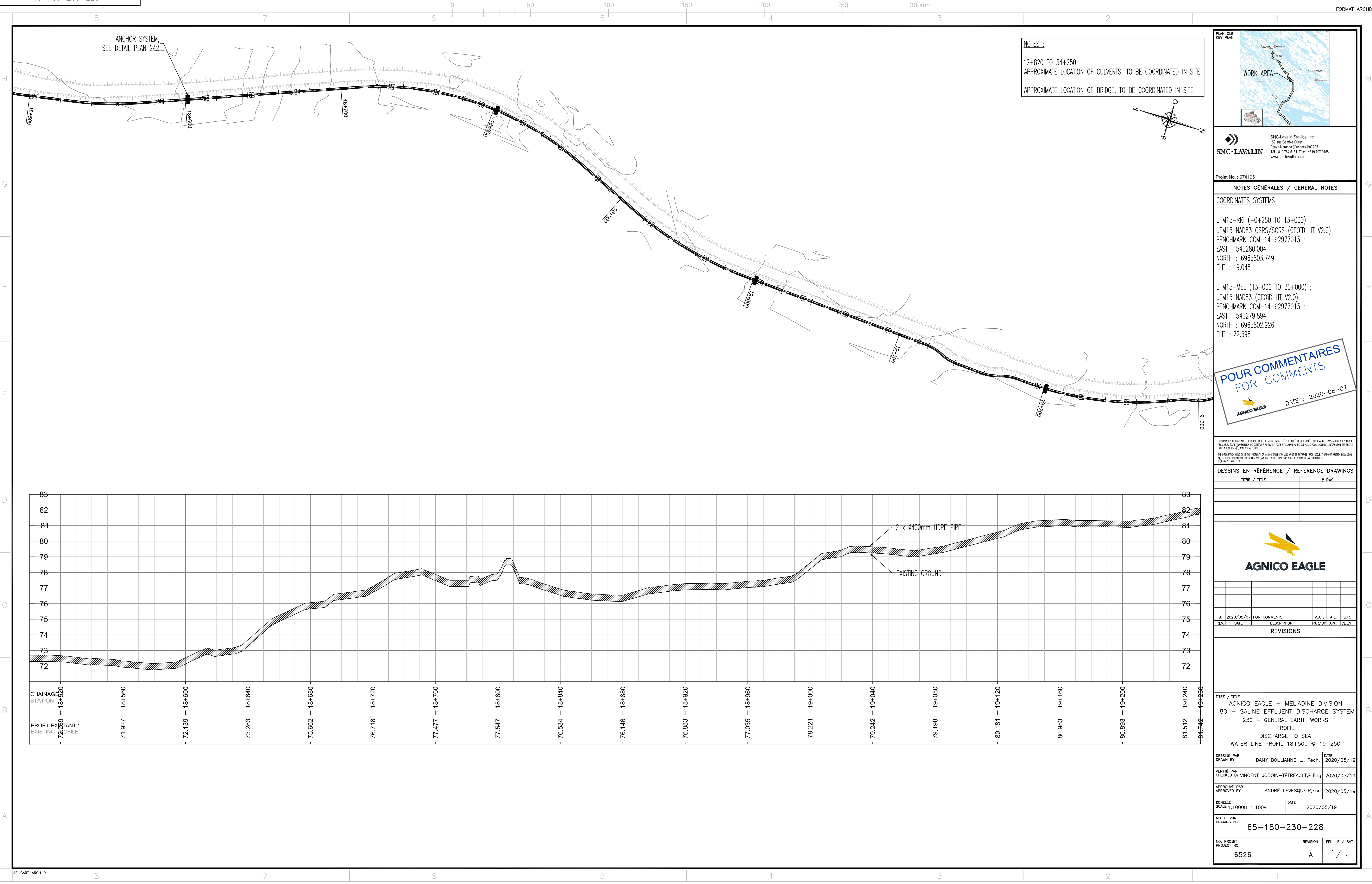
65-180-230-227

NO. PROJET
PROJECT NO.

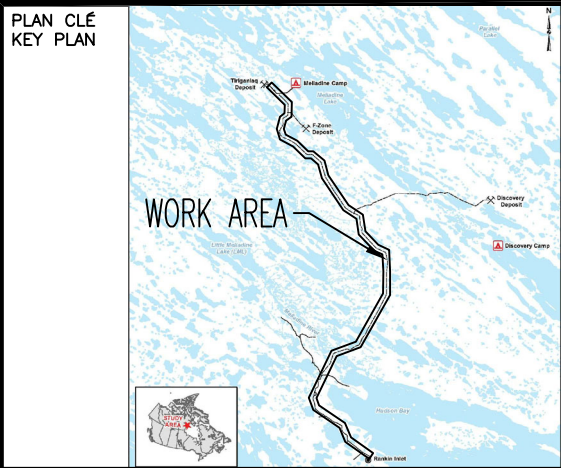

6526

REVISION
A

FEUILLE / SHEET
1 / 1



NOTES :
12+820 TO 34+250
APPROXIMATE LOCATION OF CULVERTS, TO BE COORDINATED IN SITE
APPROXIMATE LOCATION OF BRIDGE, TO BE COORDINATED IN SITE



SNC-LAVALIN
SNC-Lavalin Stavitel Inc.
150, rue Gamble Ouest
Rouyn-Noranda (Québec) J8X 2R7
Tél. : 819 764-1111 Téléc. : 819 787-0158
www.snc-lavalin.com

Projet No. : 674195
NOTES GÉNÉRALES / GENERAL NOTES

COORDINATES SYSTEMS
UTM15-RKI (-0+250 TO 13+000) :
UTM15 NAD83 CSRS/SCRS (GEOID HT V2.0)
BENCHMARK CCM-14-92977013 :
EAST : 545280.004
NORTH : 6965803.749
ELE : 19.045
UTM15-MEL (13+000 TO 35+000) :
UTM15 NAD83 (GEOID HT V2.0)
BENCHMARK CCM-14-92977013 :
EAST : 545279.894
NORTH : 6965802.926
ELE : 22.598

POUR COMMENTAIRES
FOR COMMENTS
AGNICO EAGLE
DATE : 2020-08-07

L'INFORMATION CI-CONTENUE EST LA PROPRIÉTÉ DE AGNICO EAGLE LTD. ET DOIT ÊTRE RETENUE SANS AUTORISATION ÉCRITE
PRÉALABLE. TOUT TRANSMISSION DE COPIES À AUTRI ET TOUT UTILISATION AUTRE QUE CELLE POUR L'OBJET DE LA PRÉSENTATION EST INTERDITE.
L'INFORMATION HEREON IS THE PROPERTY OF AGNICO EAGLE LTD. AND MUST BE RETAINED UPON REQUEST WITHOUT WRITTEN PERMISSION.
ANY OTHER TRANSMISSION TO OTHERS AND ANY USE EXCEPT THAT FOR WHICH IT IS LOANED ARE PROHIBITED.
© AGNICO EAGLE LTD.

DESSINS EN RÉFÉRENCE / REFERENCE DRAWINGS	
TITRE / TITLE	# DWG



A	2020/08/07	FOR COMMENTS	V.J.T.	A.L.	B.R.
REV.	DATE	DESCRIPTION	PAR/APP.	APP.	CLIENT

REVISIONS

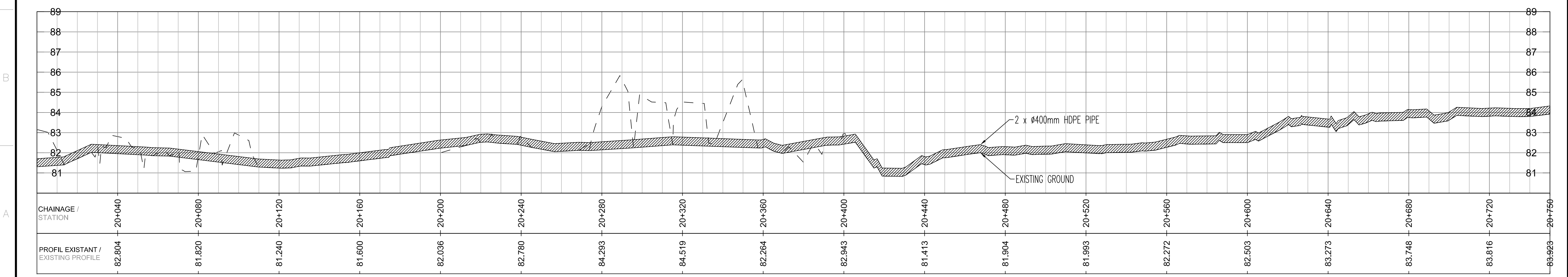
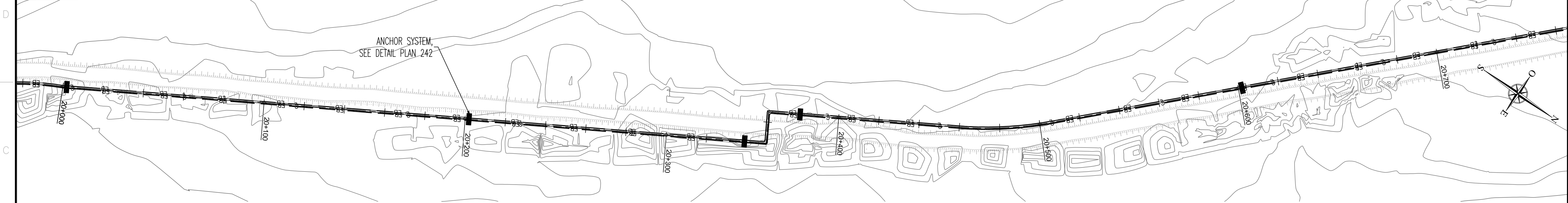
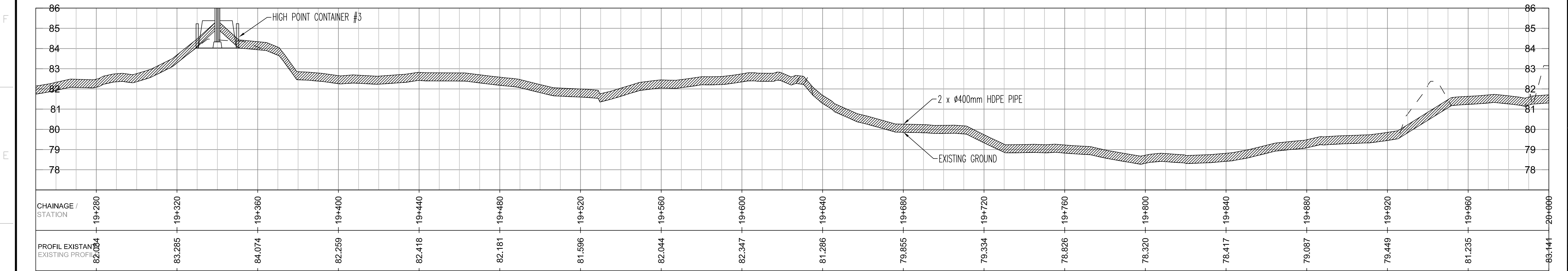
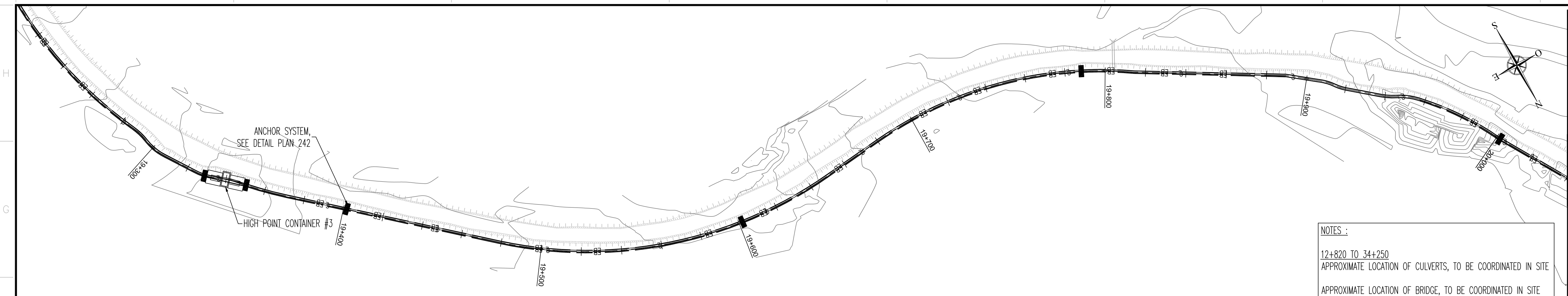
TITRE / TITLE
AGNICO EAGLE - MELIADINE DIVISION
180 - SALINE EFFLUENT DISCHARGE SYSTEM
230 - GENERAL EARTH WORKS
PROFIL
DISCHARGE TO SEA
WATER LINE PROFIL 18+500 @ 19+250

DESSINÉ PAR
DRAWN BY DANY BOULIANNE L., Tech. DATE 2020/05/19
VÉRIFIÉ PAR
CHECKED BY VINCENT JODOIN-TÉTREAULT, P.Eng. 2020/05/19
APPROUVÉ PAR
APPROVED BY ANDRÉ LEVESQUE, P.Eng. 2020/05/19

ÉCHELLE
SCALE 1:1000H 1:100V DATE 2020/05/19

NO. DESSIN
DRAWING NO. 65-180-230-228

NO. PROJET PROJECT NO. 6526	REVISION A	FEUILLE / SHT 1 / 1
--------------------------------	---------------	------------------------



PLAN / CLE
KEY PLAN

SNC-LAVALIN

SNC-Lavalin Stantec Inc.
150, rue Gamble Ouest
Rouyn-Noranda (Québec) J8X 2K7
Tél. : 819 764-5101 / Téléc. : 819 787-0158
www.snc-lavalin.com

Projet No. : 674195

NOTES GÉNÉRALES / GENERAL NOTES

COORDINATES SYSTEMS

UTM15-RKI (-0+250 TO 13+000) :
UTM15 NAD83 CSRS/SCRS (GEOID HT V2.0)
BENCHMARK CCM-14-92977013 :
EAST : 545280.004
NORTH : 6965803.749
ELE : 19.045

UTM15-MEL (13+000 TO 35+000) :
UTM15 NAD83 (GEOID HT V2.0)
BENCHMARK CCM-14-92977013 :
EAST : 545279.894
NORTH : 6965802.926
ELE : 22.598

**POUR COMMENTAIRES
FOR COMMENTS**

AGNICO EAGLE

DATE : 2020-08-07

L'INFORMATION CI-CONTENUE EST LA PROPRIÉTÉ DE AGNICO EAGLE LTD. ET DOIT ÊTRE RETENUE SANS AUTORISATION ÉCRITE.
PRÉVENIR AGNICO EAGLE LTD. EN CAS DE COPIE À TITRE D'ILLUSTRATION AUTRE QUE CELLE POUR L'AMÉLIORATION DES PROJETS.
L'INFORMATION HEREON IS THE PROPERTY OF AGNICO EAGLE LTD. AND MUST BE RETAINED UPON REQUEST WITHOUT WRITTEN PERMISSION.
AGNICO EAGLE LTD. IS NOT RESPONSIBLE FOR THE USE OF THIS INFORMATION FOR ANY OTHER PURPOSE THAN FOR WHICH IT IS ISSUED AND PROVIDED.

DESSINS EN RÉFÉRENCE / REFERENCE DRAWINGS

TITRE / TITLE	# DWG

AGNICO EAGLE

REV.	DATE	DESCRIPTION	PAR/APP.	APP.	CLIENT
A	2020/08/07	FOR COMMENTS	V.J.T.	A.L.	B.R.

REVISIONS

TITRE / TITLE
AGNICO EAGLE - MELIADINE DIVISION
180 - SALINE EFFLUENT DISCHARGE SYSTEM
230 - GENERAL EARTH WORKS
PROFIL
DISCHARGE TO SEA
WATER LINE PROFILE 19+250 @ 20+750

DESSINÉ PAR
DANY BOULIANNE L., Tech.
DATE
2020/05/19

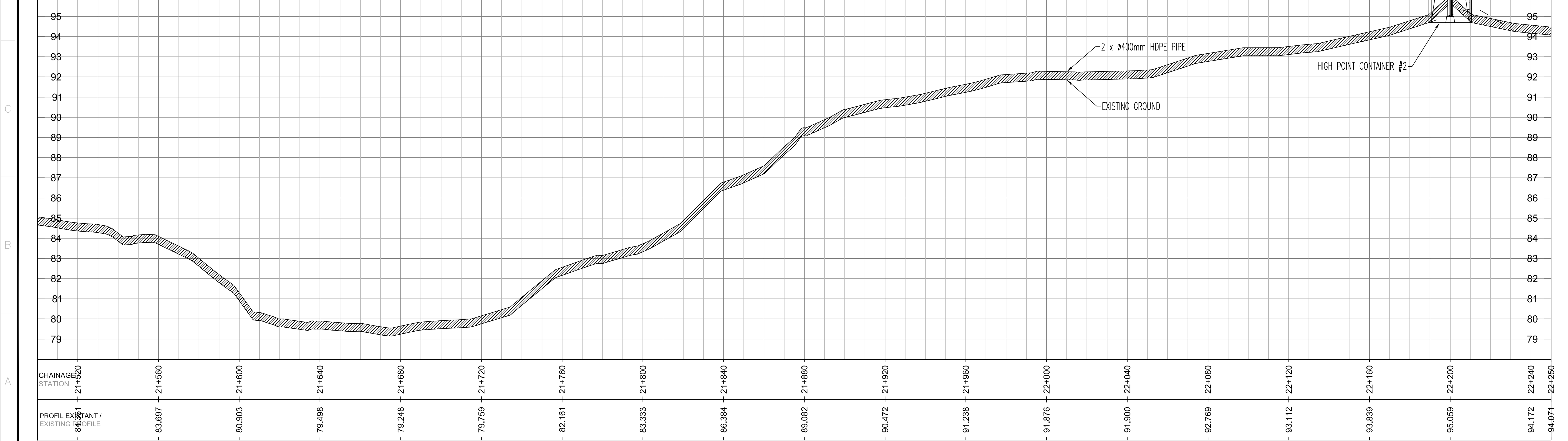
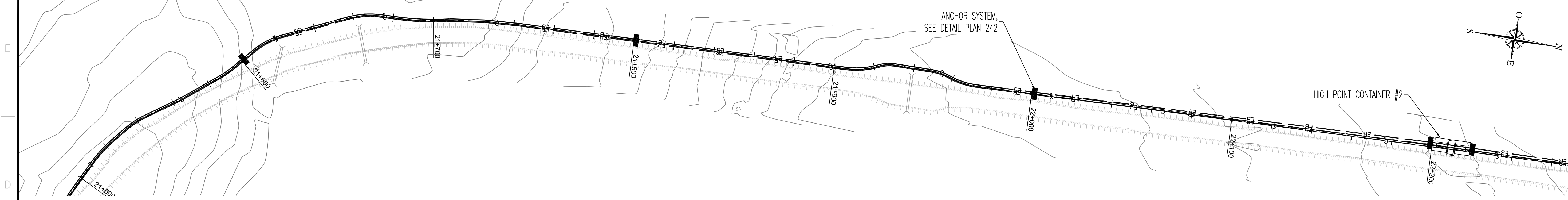
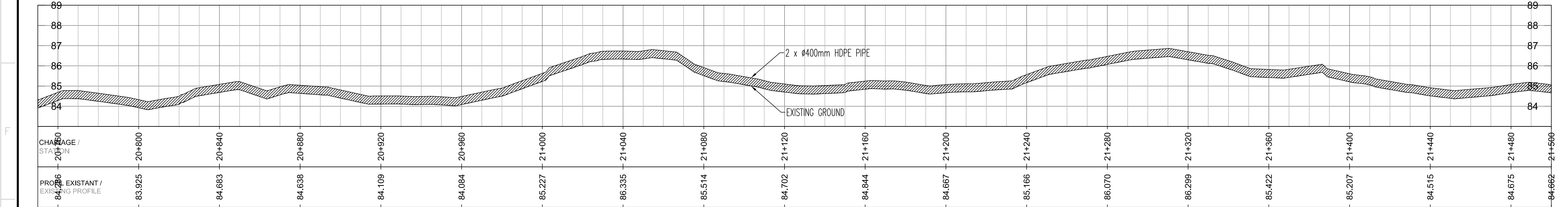
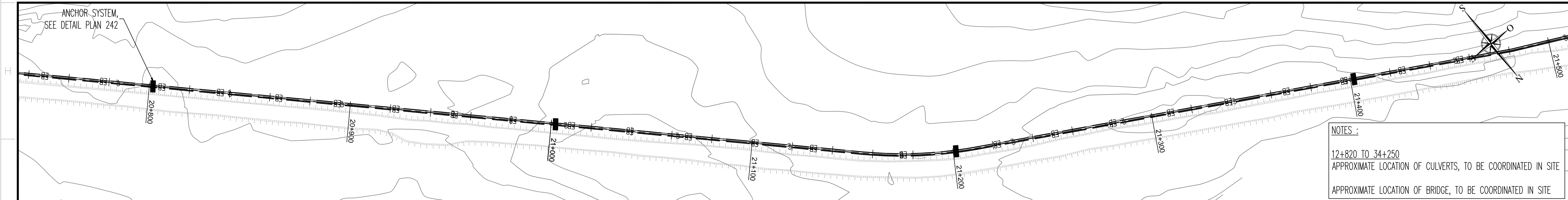
VÉRIFIÉ PAR
VINCENT JODOIN-TÉTREAU, P.Eng.
DATE
2020/05/19

APPROUVÉ PAR
ANDRÉ LEVESQUE, P.Eng.
DATE
2020/05/19

ÉCHELLE
SCALE 1:1000H 1:100V
DATE
2020/05/19

NO. DESSIN
DRAWING NO.
65-180-230-229

NO. PROJET PROJECT NO.	REVISION	FEUILLE / SHEET
6526	A	1 / 1



PLAN, CLE
KEY PLAN

WORK AREA

SNC-Lavalin Stantec Inc.
150, rue Gamble Ouest
Rouyn-Noranda (Québec) J8X 2B7
Tel. : 819 754-5101 / Téléc. : 819 787-0158
www.snc-lavalin.com

SNC-LAVALIN

Projet No. : 674195

NOTES GÉNÉRALES / GENERAL NOTES

COORDINATES SYSTEMS

UTM15-RKI (-0+250 TO 13+000) :
UTM15 NAD83 CSRS/SCRS (GEOID HT V2.0)
BENCHMARK CCM-14-92977013 :
EAST : 545280.004
NORTH : 6965803.749
ELE : 19.045

UTM15-MEL (13+000 TO 35+000) :
UTM15 NAD83 (GEOID HT V2.0)
BENCHMARK CCM-14-92977013 :
EAST : 545279.894
NORTH : 6965802.926
ELE : 22.598

POUR COMMENTAIRES
FOR COMMENTS

AGNICO EAGLE

DATE : 2020-08-07

L'INFORMATION CI-CONTENUE EST LA PROPRIÉTÉ DE AGNICO EAGLE LTD. ET DOIT ÊTRE RETENUE SANS AUTORISATION ÉCRITE
PRÉALABLE. TOUT TRANSMISSION DE COPIES À AUTRI ET TOUTE UTILISATION AUTRE QUE CELLE POUR L'OBJET PRÉVU SONT
INTERDITES. © AGNICO EAGLE LTD.

THE INFORMATION HERE ON IS THE PROPERTY OF AGNICO EAGLE LTD. AND MUST BE RETAINED UPON REQUEST WITHOUT WRITTEN PERMISSION.
NO PARTING INFORMATION TO OTHERS AND ANY USE EXCEPT THAT FOR WHICH IT IS ISSUED ARE PROHIBITED.
© AGNICO EAGLE LTD.

DESSINS EN RÉFÉRENCE / REFERENCE DRAWINGS

TITRE / TITLE	# DWG

AGNICO EAGLE

REV.	DATE	DESCRIPTION	PAR/APP.	APP.	CLIENT
A	2020/08/07	FOR COMMENTS	V.J.T.	A.L.	B.R.

REVISIONS

TITRE / TITLE
AGNICO EAGLE - MELIADINE DIVISION
180 - SALINE EFFLUENT DISCHARGE SYSTEM
230 - GENERAL EARTH WORKS
PROFIL
DISCHARGE TO SEA
WATER LINE PROFIL 20+750 @ 22+250

DESSINÉ PAR
DRAWN BY DANY BOULIANNE L., Tech. DATE 2020/05/19

VERIFIÉ PAR
CHECKED BY VINCENT JODOIN-TÉTREAULT, P.Eng. DATE 2020/05/19

APPROUVÉ PAR
APPROVED BY ANDRÉ LEVESQUE, P.Eng. DATE 2020/05/19

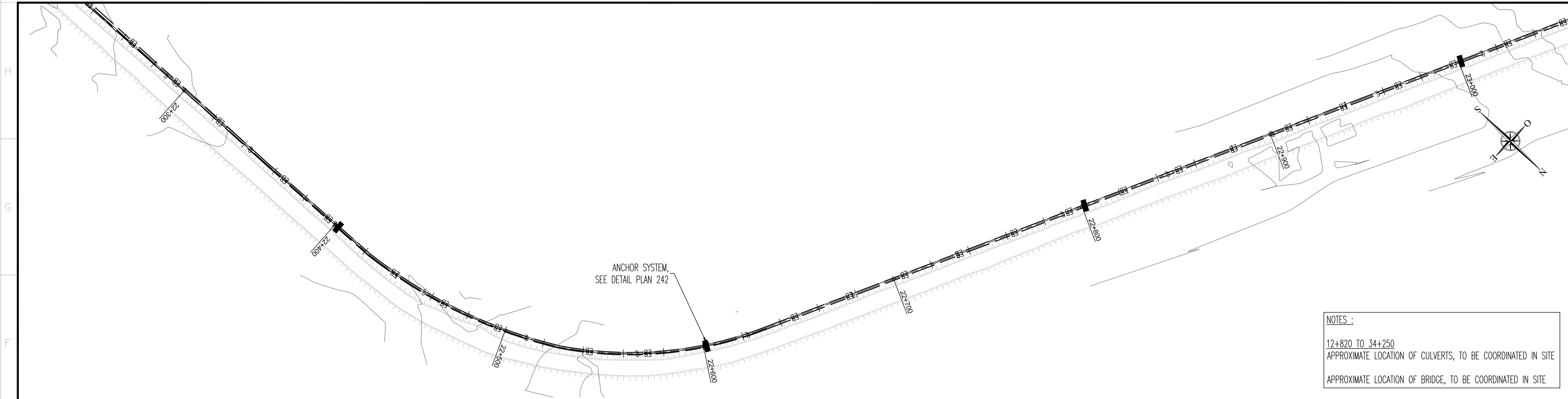
ÉCHELLE
SCALE 1:1000H 1:100V DATE 2020/05/19

NO. DESSIN
DRAWING NO. 65-180-230-230

NO. PROJET
PROJECT NO. 6526

REVISION
A

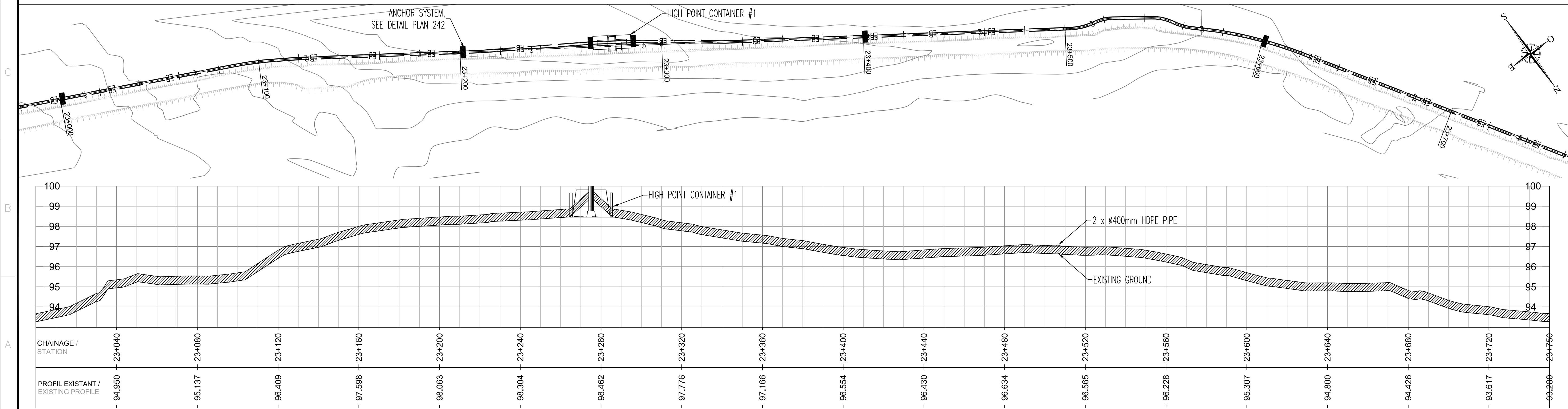
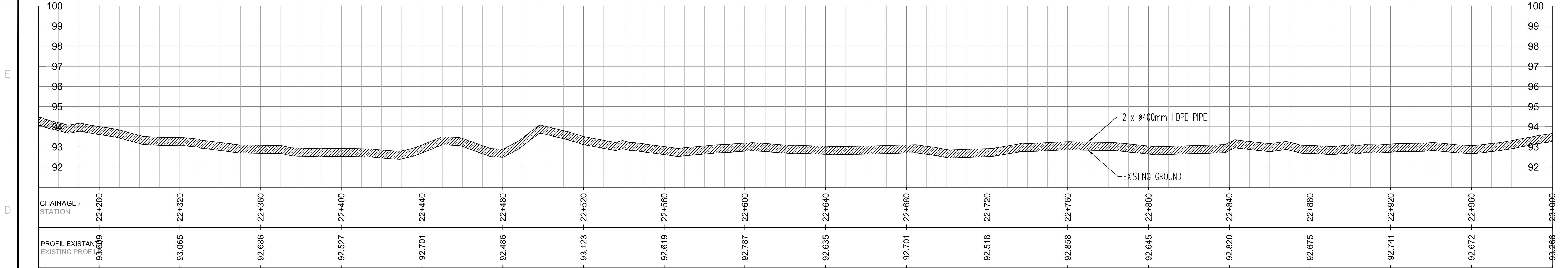
FEUILLE / SHEET
1 / 1



NOTES :

12+820 TO 34+250
APPROXIMATE LOCATION OF CULVERTS, TO BE COORDINATED IN SITE

APPROXIMATE LOCATION OF BRIDGE, TO BE COORDINATED IN SITE



PLAN, CLE
KEY PLAN

SNC-LAVALIN

SNC-Lavalin Stavitbil Inc.
150, rue Gamble Ouest
Rouyn-Noranda (Québec) J8X 2K7
Tél. : 819 764-5101 Téléc. : 819 781-0158
www.snc-lavalin.com

Projet No. : 674195

NOTES GÉNÉRALES / GENERAL NOTES

COORDINATES SYSTEMS

UTM15-RKI (-0+250 TO 13+000) :
UTM15 NAD83 CSRS/SCRS (GEOID HT V2.0)
BENCHMARK CCM-14-92977013 :
EAST : 545280.004
NORTH : 6965803.749
ELE : 19.045

UTM15-MEL (13+000 TO 35+000) :
UTM15 NAD83 (GEOID HT V2.0)
BENCHMARK CCM-14-92977013 :
EAST : 545279.894
NORTH : 6965802.926
ELE : 22.598

**POUR COMMENTAIRES
FOR COMMENTS**

AGNICO EAGLE

DATE : 2020-08-07

L'INFORMATION CI-CONTENUE EST LA PROPRIÉTÉ DE AGNICO EAGLE LTD. ET DOIT ÊTRE RETENUE PAR AGNICO EAGLE LTD. SEULEMENT. TOUTE TRANSMISSION DE COPIES À AUTRE ET TOUTE UTILISATION AUTRE QUE CELLE POUR L'OBJET DE LA DEMANDE EST INTERDITE.
THE INFORMATION HERE ON IS THE PROPERTY OF AGNICO EAGLE LTD. AND MUST BE RETAINED BY AGNICO EAGLE LTD. ONLY. ANY TRANSMISSION OF COPIES TO ANY OTHER PARTY OR ANY OTHER USE THAN FOR THE PURPOSE OF THE REQUEST IS PROHIBITED.

DESSINS EN RÉFÉRENCE / REFERENCE DRAWINGS

TITRE / TITLE	# DWG

AGNICO EAGLE

A	2020/08/07	FOR COMMENTS	V.J.T.	A.L.	B.R.
REV.	DATE	DESCRIPTION	PAR/BY	APP.	CLIENT

REVISIONS

TITRE / TITLE
AGNICO EAGLE - MELIADINE DIVISION
180 - SALINE EFFLUENT DISCHARGE SYSTEM
230 - GENERAL EARTH WORKS
PROFIL
DISCHARGE TO SEA
WATER LINE PROFIL 22+250 @ 23+750

DESSINÉ PAR
DRAWN BY DANY BOULIANNE L., Tech. DATE 2020/05/19

VÉRIFIÉ PAR
CHECKED BY VINCENT JODOIN-TETREAU, P.Eng. 2020/05/19

APPROUVÉ PAR
APPROVED BY ANDRÉ LEVESQUE, P.Eng. 2020/05/19

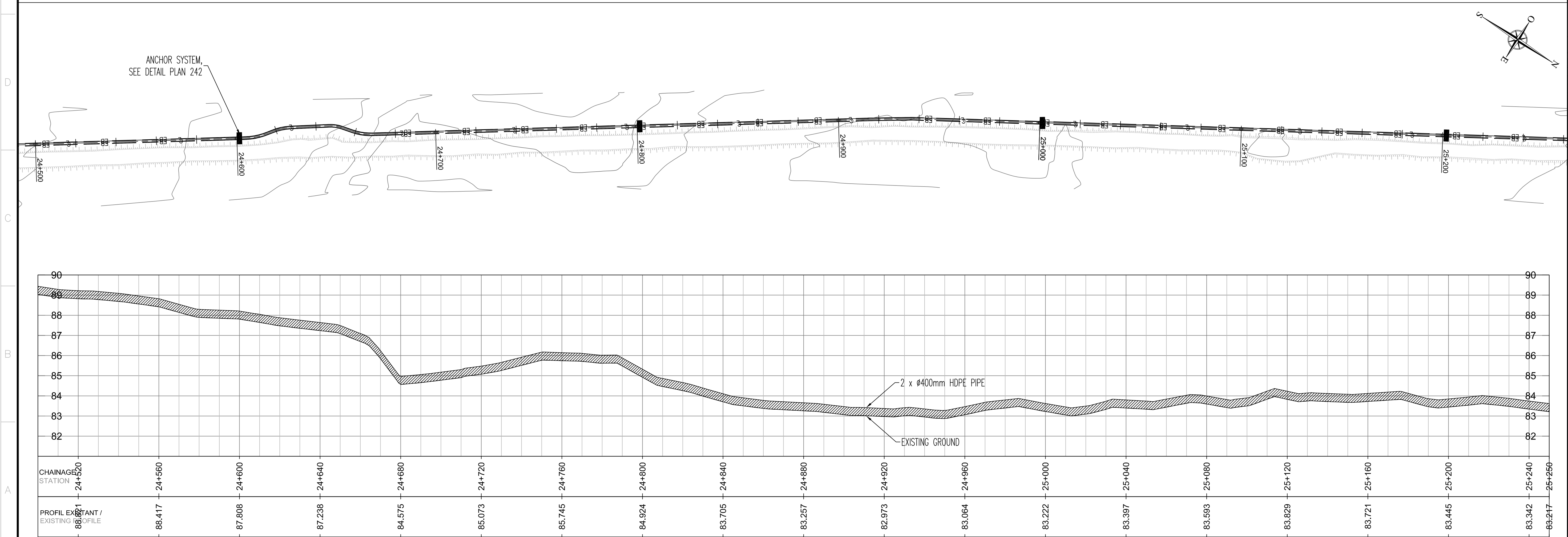
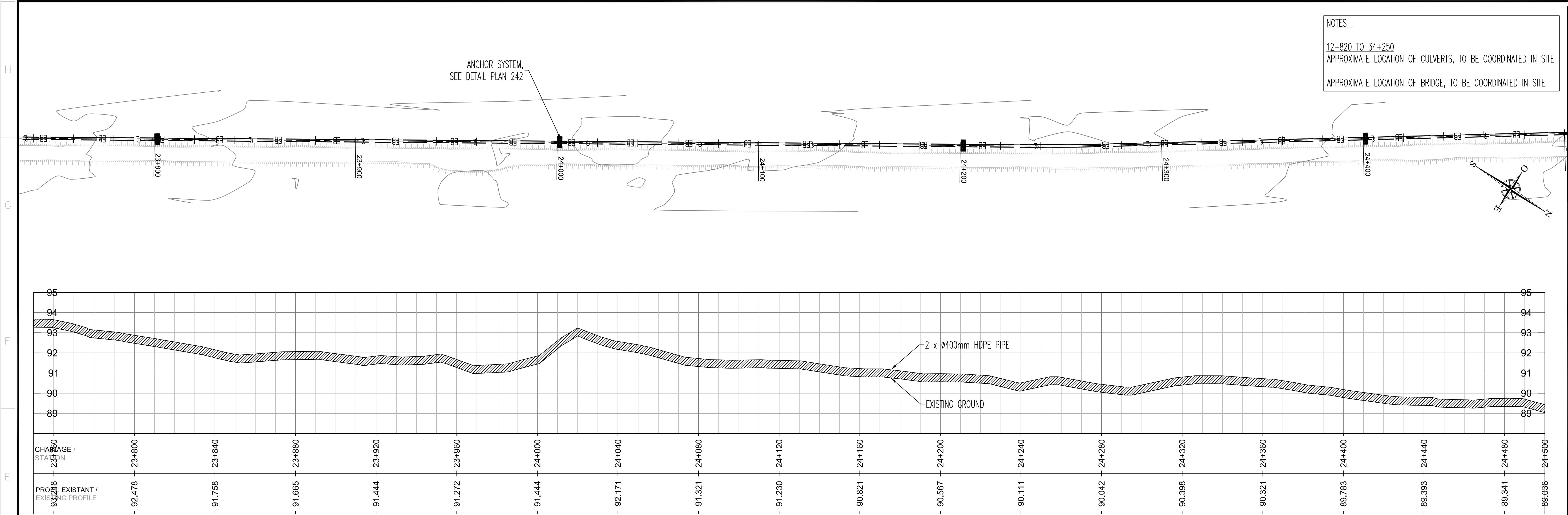
ÉCHELLE
SCALE 1:1000H 1:100V DATE 2020/05/19

NO. DESSIN
DRAWING NO. 65-180-230-231

NO. PROJET
PROJECT NO. 6526

REVISION A

FEUILLE / SHEET 1 / 1



WORK AREA

SNC-Lavalin Stantec Inc.
150, rue Gamble Ouest
Rouyn-Noranda (Québec) J8K 2K7
Tél. : 819 764-5101 Téléc. : 819 781-0158
www.snc-lavalin.com

Projet No. : 674195

NOTES GÉNÉRALES / GENERAL NOTES

COORDINATES SYSTEMS

UTM15-RKI (-0+250 TO 13+000) :
UTM15 NAD83 CSRS/SCRS (GEOID HT V2.0)
BENCHMARK CCM-14-92977013 :
EAST : 545280.004
NORTH : 6965803.749
ELE : 19.045

UTM15-MEL (13+000 TO 35+000) :
UTM15 NAD83 (GEOID HT V2.0)
BENCHMARK CCM-14-92977013 :
EAST : 545279.894
NORTH : 6965802.926
ELE : 22.598

POUR COMMENTAIRES
FOR COMMENTS

AGNICO EAGLE

DATE : 2020-08-07

L'INFORMATION CONTENUE ICI LA PROPRIÉTÉ DE AGNICO EAGLE LTD. ET DOIT ÊTRE RETENUE PAR AGNICO EAGLE LTD. SEULEMENT. TOUTE REPRODUCTION DE CE DOKUMENT À AUTRE ET TOUTE UTILISATION AUTRE QUE CELLE POUR L'AMBIENT ENVIRONNEMENT EST INTERDITE. TOUTES LES DROITS RÉSERVÉS. © AGNICO EAGLE LTD.

THE INFORMATION HERE ON IS THE PROPERTY OF AGNICO EAGLE LTD. AND MUST BE RETAINED UPON REQUEST WITHOUT WRITTEN PERMISSION. NO REPRODUCTION OR ANY USE EXCEPT THAT FOR WHICH IT IS LOANED ARE PERMITTED. © AGNICO EAGLE LTD.

DESSINS EN RÉFÉRENCE / REFERENCE DRAWINGS

TITRE / TITLE	# DWG

AGNICO EAGLE

REV.	DATE	DESCRIPTION	PAR/APP.	APP.	CLIENT
A	2020/08/07	FOR COMMENTS	V.J.T.	A.L.	B.R.

REVISIONS

TITRE / TITLE
AGNICO EAGLE - MELIADINE DIVISION
180 - SALINE EFFLUENT DISCHARGE SYSTEM
230 - GENERAL EARTH WORKS
PROFIL
DISCHARGE TO SEA
WATER LINE PROFILE 23+750 @ 25+250

DESSINÉ PAR
DANY BOULIANNE L., Tech.

DATE
2020/05/19

VÉRIFIÉ PAR
VINCENT JODOIN-TÉTREAULT, P.Eng.

2020/05/19

APPROUVÉ PAR
ANDRÉ LEVESQUE, P.Eng.

2020/05/19

ÉCHELLE
SCALE 1:1000H 1:100V

DATE
2020/05/19

NO. DESSIN
DRAWING NO.

65-180-230-232

NO. PROJET
PROJECT NO.

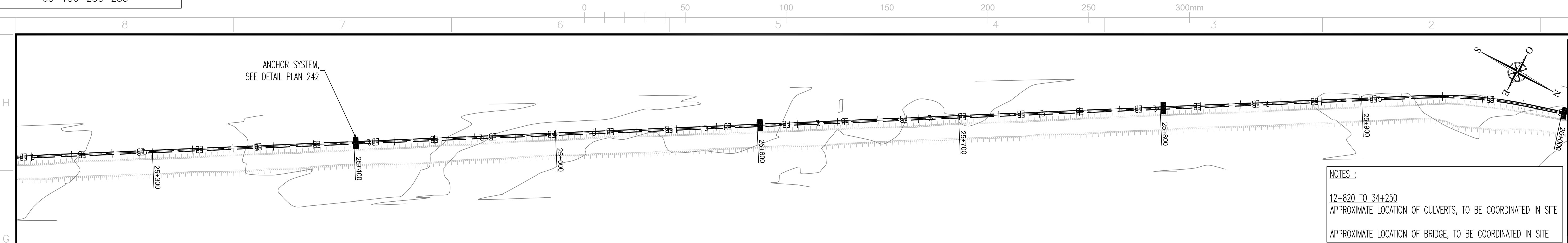
6526

REVISION

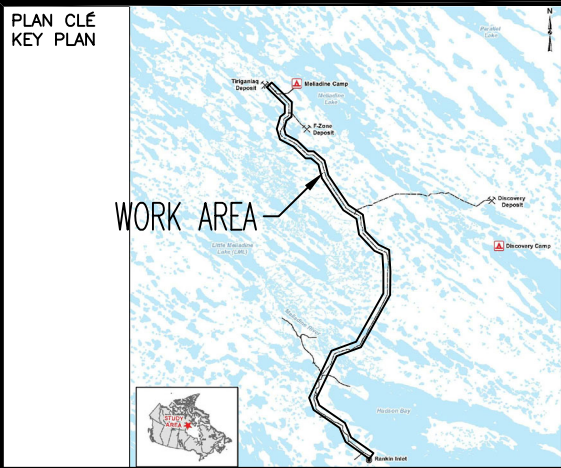
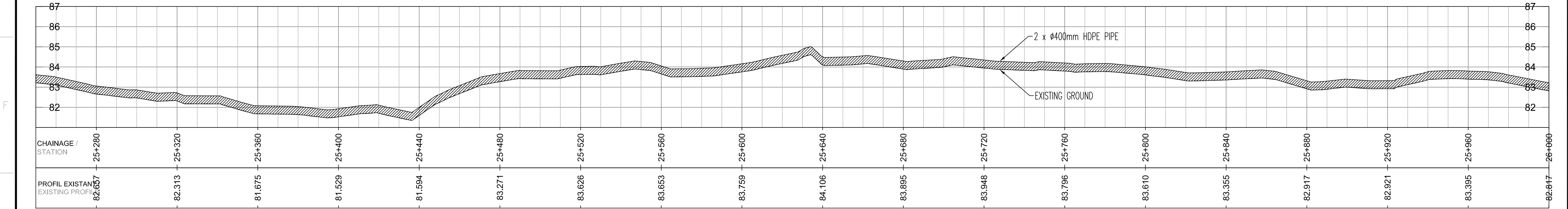
A

FEUILLE / SHEET

1 / 1



NOTES :
12+820 TO 34+250
APPROXIMATE LOCATION OF CULVERTS, TO BE COORDINATED IN SITE
APPROXIMATE LOCATION OF BRIDGE, TO BE COORDINATED IN SITE

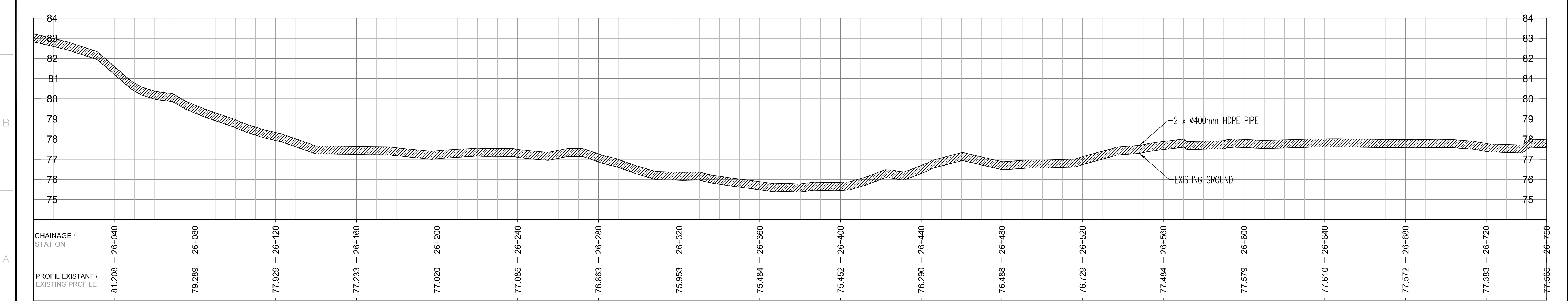
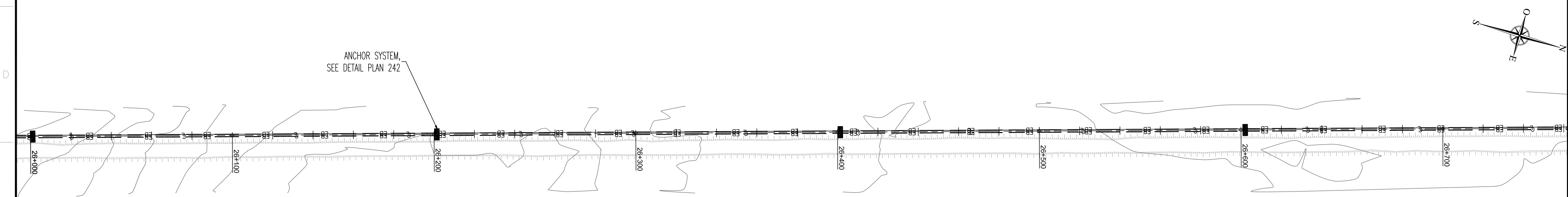


SNC-Lavalin Stavitel Inc.
150, rue Gamble Ouest
Rouyn-Noranda (Québec) J8X 2K7
Tel. : 819 764-5101 Téléc. : 819 781-0158
www.snc-lavalin.com

Projet No. : 674195
NOTES GÉNÉRALES / GENERAL NOTES

COORDINATES SYSTEMS
UTM15-RKI (-0+250 TO 13+000) :
UTM15 NAD83 CSRS/SCRS (GEOID HT V2.0)
BENCHMARK CCM-14-92977013 :
EAST : 545280.004
NORTH : 6965803.749
ELE : 19.045
UTM15-MEL (13+000 TO 35+000) :
UTM15 NAD83 (GEOID HT V2.0)
BENCHMARK CCM-14-92977013 :
EAST : 545279.894
NORTH : 6965802.926
ELE : 22.598

POUR COMMENTAIRES
FOR COMMENTS
AGNICO EAGLE
DATE : 2020-08-07



L'INFORMATION CI-CONTENUE EST LA PROPRIÉTÉ DE AGNICO EAGLE LTD. ET DOIT ÊTRE RETENUE SANS AUTRISATION ÉCRITE
PRÉALABLE. TOUT TRANSMISSION DE COPIES À AUTRI ET TOUTE UTILISATION AUTRE QUE CELLE POUR L'OBJET DE L'INFORMATION EST PROHIBÉE.
L'INFORMATION HERE ON IS THE PROPERTY OF AGNICO EAGLE LTD. AND MUST BE RETAINED UPON REQUEST WITHOUT WRITTEN PERMISSION.
ANY OTHER TRANSMISSION TO OTHERS AND ANY USE EXCEPT THAT FOR WHICH IT IS LOANED ARE PROHIBED.

DESSINS EN RÉFÉRENCE / REFERENCE DRAWINGS	
TITRE / TITLE	# DWS



REV.	DATE	DESCRIPTION	PAR/BY	APP.	CLIENT
A	2020/08/07	FOR COMMENTS	V.J.T.	A.L.	B.R.

REVISIONS

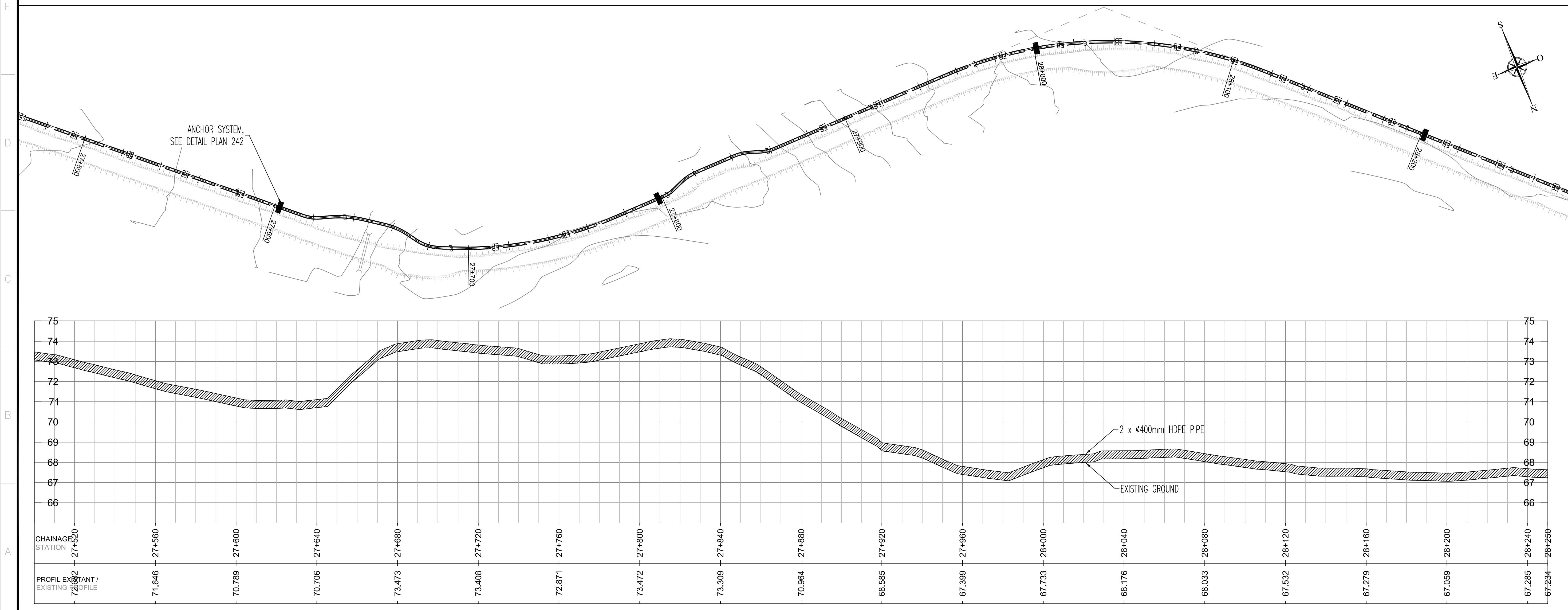
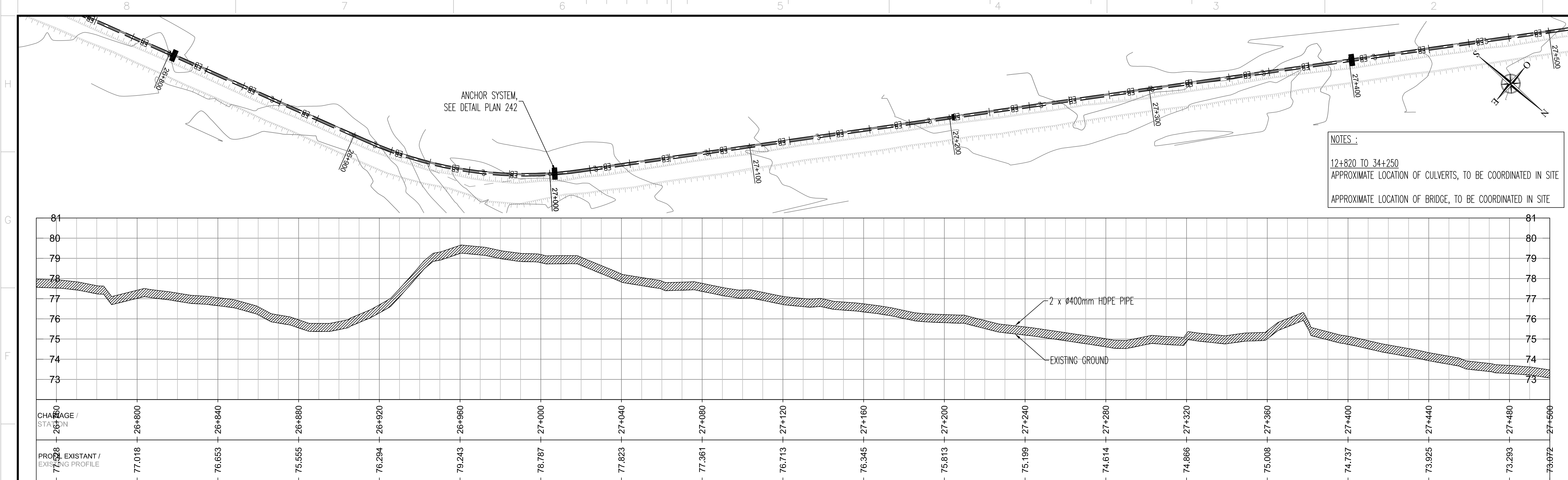
TITRE / TITLE
AGNICO EAGLE - MELIADINE DIVISION
180 - SALINE EFFLUENT DISCHARGE SYSTEM
230 - GENERAL EARTH WORKS
PROFIL
DISCHARGE TO SEA
WATER LINE PROFIL 25+250 @ 26+750

DESSINÉ PAR
DRAWN BY DANY BOULIANNE L., Tech. DATE 2020/05/19
VÉRIFIÉ PAR
CHECKED BY VINCENT JODOIN-TETREAULT, P.Eng. 2020/05/19
APPROUVÉ PAR
APPROVED BY ANDRÉ LEVESQUE, P.Eng. 2020/05/19

ÉCHELLE
SCALE 1:1000H 1:100V DATE 2020/05/19

NO. DESSIN
DRAWING NO. 65-180-230-233

NO. PROJET
PROJECT NO. 6526
REVISION A
FEUILLE / SHEET 1 / 1



PLAN, CLE
KEY PLAN

WORK AREA

SNC-Lavalin Stantec Inc.
150, rue Gamble Ouest
Rouville-Noranda (Québec) J8K 2K7
Tél. : 819 764-1101 Téléc. : 819 781-0158
www.snc-lavalin.com

Projet No. : 674195

NOTES GÉNÉRALES / GENERAL NOTES

COORDINATES SYSTEMS

UTM15-RKI (-0+250 TO 13+000) :
UTM15 NAD83 CSRS/SCRS (GEOID HT V2.0)
BENCHMARK CCM-14-92977013 :
EAST : 545280.004
NORTH : 6965803.749
ELE : 19.045

UTM15-MEL (13+000 TO 35+000) :
UTM15 NAD83 (GEOID HT V2.0)
BENCHMARK CCM-14-92977013 :
EAST : 545279.894
NORTH : 6965802.926
ELE : 22.598

POUR COMMENTAIRES
FOR COMMENTS

AGNICO EAGLE

DATE : 2020-08-07

L'INFORMATION CONTENUE ICI EST LA PROPRIÉTÉ DE AGNICO EAGLE LTD. ET DOIT ÊTRE RETENUE SANS AUTORISATION ÉCRITE.
L'INFORMATION HEREON IS THE PROPERTY OF AGNICO EAGLE LTD. AND MUST BE RETAINED WITHOUT WRITTEN PERMISSION.
NO INFORMATION IS TO BE REPRODUCED OR USED IN ANY MANNER WITHOUT WRITTEN PERMISSION.

DESSINS EN RÉFÉRENCE / REFERENCE DRAWINGS

TITRE / TITLE	# DWG

AGNICO EAGLE

REV.	DATE	DESCRIPTION	PAR/APP.	APP.	CLIENT
A	2020/08/07	FOR COMMENTS	V.J.T.	A.L.	B.R.

REVISIONS

TITRE / TITLE
AGNICO EAGLE - MELIADINE DIVISION
180 - SALINE EFFLUENT DISCHARGE SYSTEM
230 - GENERAL EARTH WORKS
PROFIL
DISCHARGE TO SEA
WATER LINE PROFIL 26+750 @ 28+250

DESSINÉ PAR
DRAWN BY DANY BOULIANNE L., Tech. DATE 2020/05/19

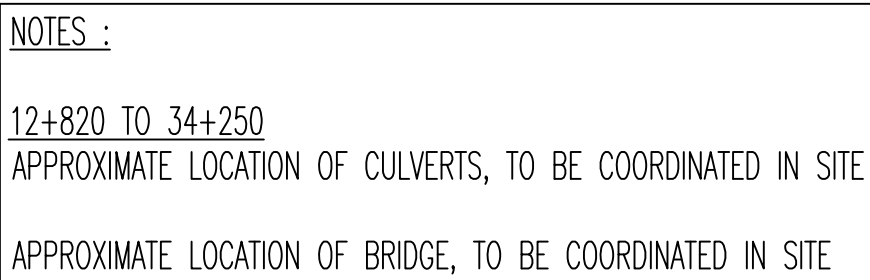
VÉRIFIÉ PAR
CHECKED BY VINCENT JODOIN-TÉTREAULT, P.Eng. 2020/05/19

APPROUVÉ PAR
APPROVED BY ANDRÉ LEVESQUE, P.Eng. 2020/05/19

ÉCHELLE
SCALE 1:1000H 1:100V DATE 2020/05/19

NO. DESSIN
DRAWING NO. 65-180-230-234

NO. PROJET PROJECT NO.	REVISION	FEUILLE / SHEET
6526	A	1 / 1



 **SNC • LAVALIN**

SNC-Lavalin Stavibel inc.
150, rue Gamble Ouest
Rouyn-Noranda (Québec) J9X 2R7
Tél. : 819 764-5181 Téléc. : 819 797-0158
www.sncdavalin.com

Projet No. : 674195

NOTES GÉNÉRALES / GENERAL NOTES

COORDINATES SYSTEMS

UTM15-RKI (-0+250 TO 13+000) :
UTM15 NAD83 CSRS/SCRS (GEOTD HT V2.0)
BENCHMARK CCM-14-92977013 :
EAST : 545280.004
NORTH : 6965803.749
ELE : 19.045

UTM15-MEL (13+000 TO 35+000) :
UTM15 NAD83 (GEOID HT V2.0)
BENCHMARK CCM-14-92977013 :
EAST : 545279.894
NORTH : 6965802.926
ELE : 22.598

POUR COMMENTAIRES
FOR COMMENTS

AGNICO EAGLE

DATE : 2020-08-0

L'INFORMATION CI-CONTENUE EST LA PROPRIÉTÉ DE AGNICO EAGLE LEE ET DOIT ÊTRE RETOURNÉE SUR DEMANDE, SANS AUTORISATION ÉCRITE PRÉALABLE, TOUTE TRANSMISSION DE COPIE(S) À TITRE ET TOUTE UTILISATION AUTRE QUE CELLE POUR LAQUELLE L'INFORMATION EST PRÉVUE SONT INTERDITES. © AGNICO EAGLE LEE

DESSINS EN RÉFÉRENCE / REFERENCE DRAWINGS

TITRE / TITLE	# DWG



A	2020/08/07	FOR COMMENTS	V.J.T.	A.L.	B.R.
REV.	DATE	DESCRIPTION	PAR/BY	APP.	CLIENT

REVISIONS

TITRE / TITLE
AGNICO EAGLE - MELIADINE DIVISION
180 - SALINE EFFLUENT DISCHARGE SYSTEM
230 - GENERAL EARTH WORKS
PROFILE
DISCHARGE TO SEA
WATER LINE PROFILE 28+250 @ 29+750

DESSINÉ PAR DRAWN BY	DANY BOULIANNE I Tech	DATE 2020/05/11
-------------------------	-----------------------	--------------------

VERIFIÉ PAR
CHECKED BY VINCENT JODOIN-TÉTREULT, P.Eng. 2020/05/1

APPROUVÉ PAR APPROVED BY	ANDRÉ LEVESQUE, P.Eng.	2020/05/1
-----------------------------	------------------------	-----------

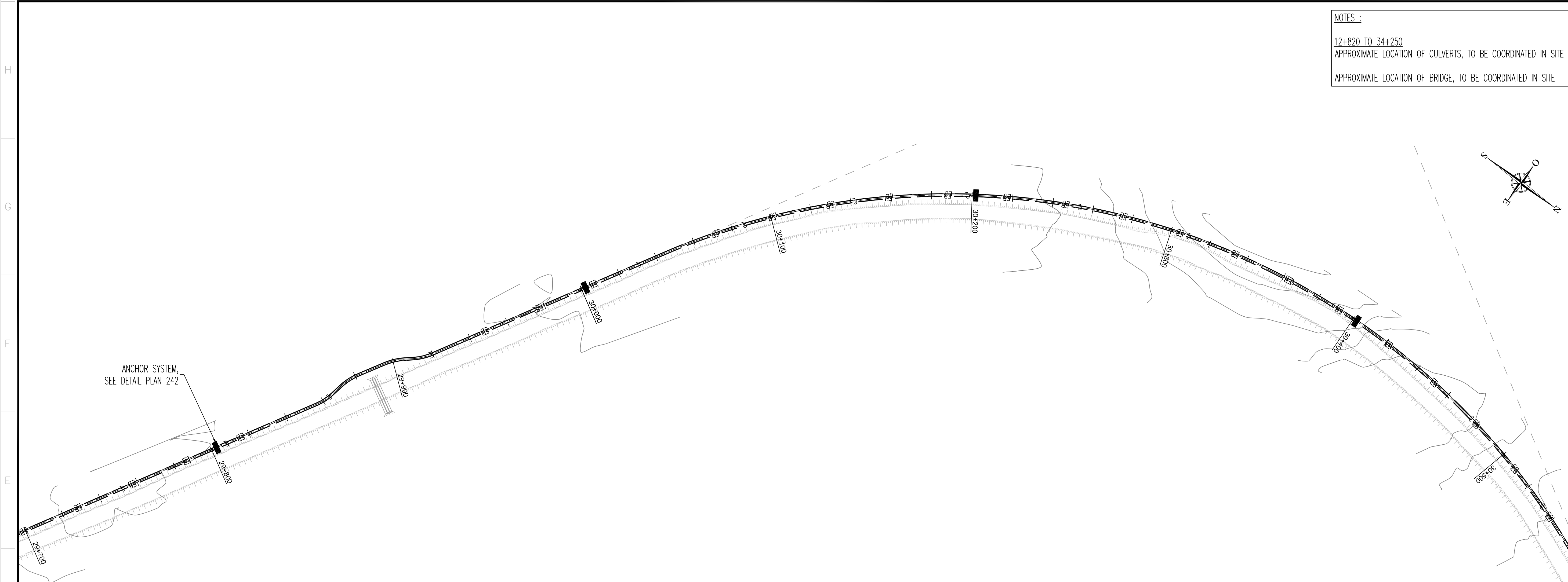
ÉCHELLE SCALE 1:1000H 1:100V	DATE 2020/05/19
---------------------------------	--------------------

NO. DESSIN
DRAWING NO. 000 000 000 000

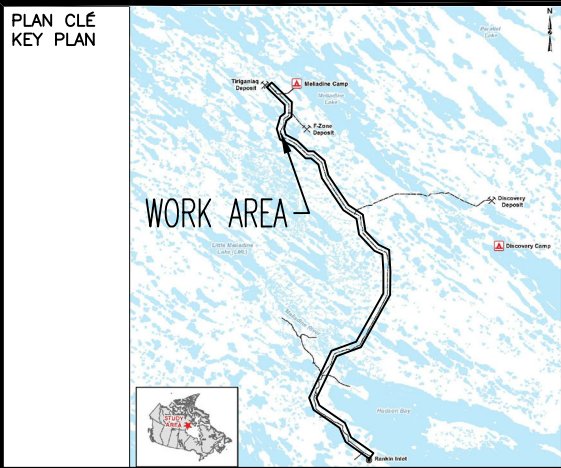
NO. PROJ	REVISION
----------	----------

6526	A	$1/1$
------	---	-------

FILE NO.



NOTES :
12+820 TO 34+250
APPROXIMATE LOCATION OF CULVERTS, TO BE COORDINATED IN SITE
APPROXIMATE LOCATION OF BRIDGE, TO BE COORDINATED IN SITE



SNC-Lavalin Stantec Inc.
150, rue Gamble Ouest
Rouyn-Noranda (Québec) J8X 2R7
Tél. : 819 764-1101 Téléc. : 819 787-0158
www.snc-lavalin.com

Projet No. : 674195

NOTES GÉNÉRALES / GENERAL NOTES

COORDINATES SYSTEMS

UTM15-RKI (-0+250 TO 13+000) :
UTM15 NAD83 CSRS/SCRS (GEOID HT V2.0)
BENCHMARK CCM-14-92977013 :
EAST : 545280.004
NORTH : 6965803.749
ELE : 19.045

UTM15-MEL (13+000 TO 35+000) :
UTM15 NAD83 (GEOID HT V2.0)
BENCHMARK CCM-14-92977013 :
EAST : 545279.894
NORTH : 6965802.926
ELE : 22.598

POUR COMMENTAIRES
FOR COMMENTS
AGNICO EAGLE
DATE : 2020-08-07

L'INFORMATION CONTENUE ICI EST LA PROPRIÉTÉ DE AGNICO EAGLE LTD. ET NE DOIT ÊTRE REPRODUITE, SOUS AUCUNE FORME, SANS AUTORISATION ÉCRITE.
THE INFORMATION HERE ON IS THE PROPERTY OF AGNICO EAGLE LTD. AND MUST BE REPRODUCED UPON REQUEST WITHOUT WRITTEN PERMISSION.
NOT TO BE REPRODUCED OR TRANSMITTED IN ANY FORM OR BY ANY MEANS, WITHOUT WRITTEN PERMISSION.
© AGNICO EAGLE LTD.

DESSINS EN RÉFÉRENCE / REFERENCE DRAWINGS

TITRE / TITLE	# DWG



REVISIONS

TITRE / TITLE
AGNICO EAGLE - MELIADINE DIVISION
180 - SALINE EFFLUENT DISCHARGE SYSTEM
230 - GENERAL EARTH WORKS
PROFIL
DISCHARGE TO SEA
WATER LINE PROFIL 29+750 @ 30+500

DESSINÉ PAR
DRAWN BY DANY BOULIANNE L., Tech. DATE 2020/05/19

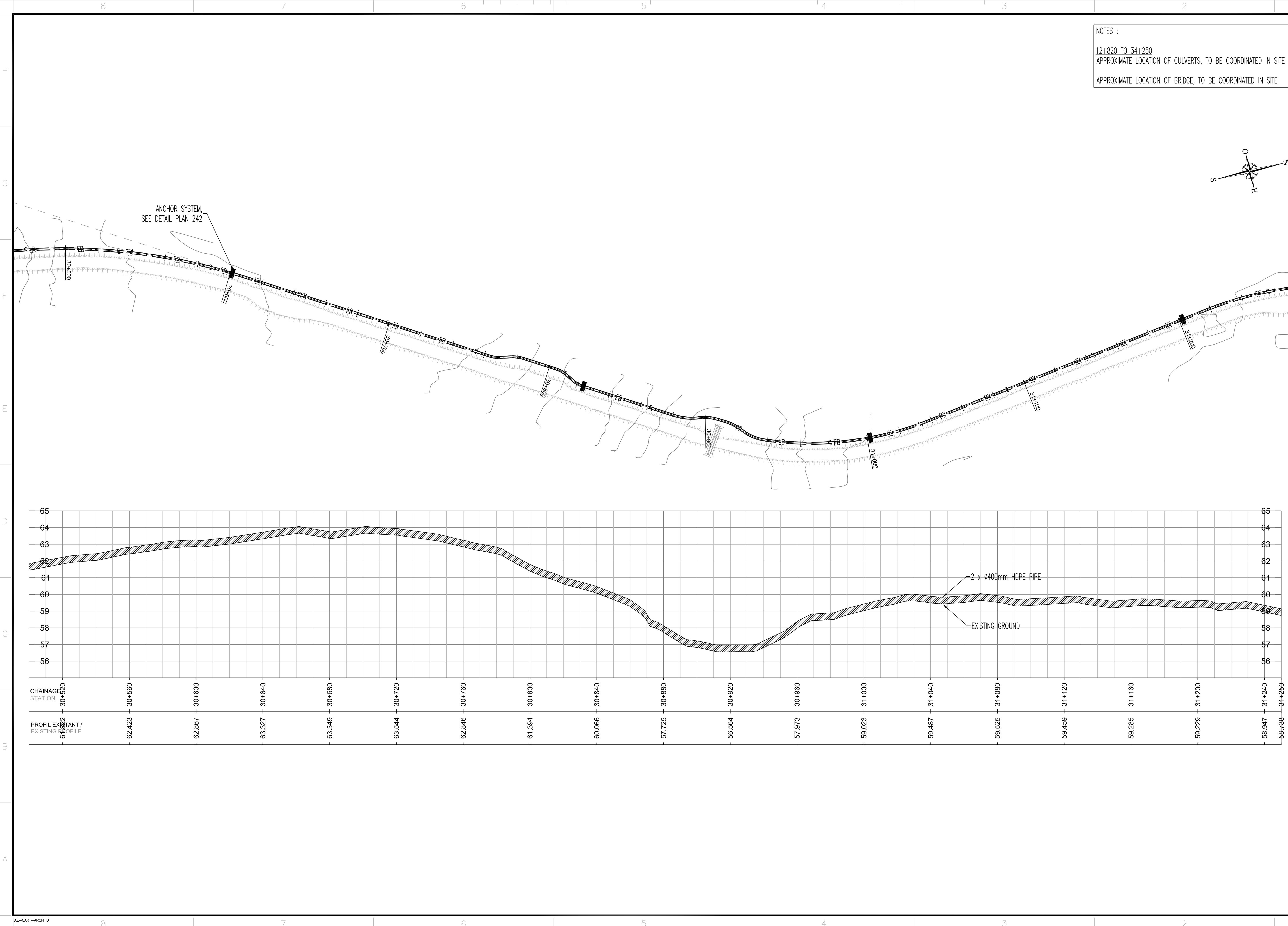
VERIFIÉ PAR
CHECKED BY VINCENT JODOIN-TÉTREAU, P.Eng. DATE 2020/05/19

APPROUVÉ PAR
APPROVED BY ANDRÉ LEVESQUE, P.Eng. DATE 2020/05/19

ÉCHELLE
SCALE 1:1000H 1:100V DATE 2020/05/19

NO. DESSIN
DRAWING NO. 65-180-230-236

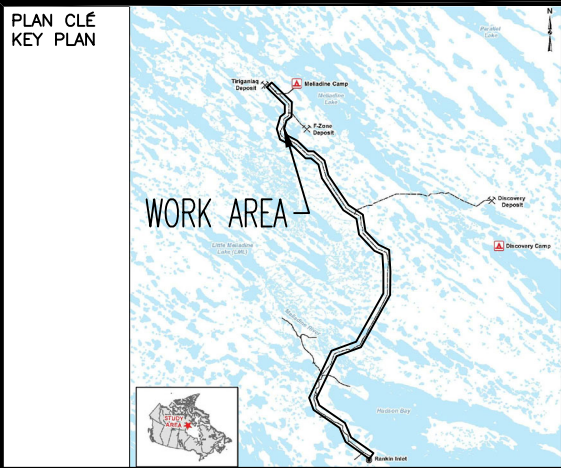
NO. PROJET PROJECT NO.	REVISION	FEUILLE / SHEET
6526	A	1 / 1



NOTES :

12+820 TO 34+250
APPROXIMATE LOCATION OF CULVERTS, TO BE COORDINATED IN SITE

APPROXIMATE LOCATION OF BRIDGE, TO BE COORDINATED IN SITE



SNC-LAVALIN
150, rue Gamble Ouest
Rouyn-Noranda (Québec) J8X 2R7
Tél. : 819 754-1101 Téléc. : 819 781-0158
www.snc-lavalin.com

Projet No. : 674195

NOTES GÉNÉRALES / GENERAL NOTES

COORDINATES SYSTEMS

UTM15-RKI (-0+250 TO 13+000) :
UTM15 NAD83 CSRS/SCRS (GEOID HT V2.0)
BENCHMARK CCM-14-92977013 :
EAST : 545280.004
NORTH : 6965803.749
ELE : 19.045

UTM15-MEL (13+000 TO 35+000) :
UTM15 NAD83 (GEOID HT V2.0)
BENCHMARK CCM-14-92977013 :
EAST : 545279.894
NORTH : 6965802.926
ELE : 22.598

POUR COMMENTAIRES
FOR COMMENTS
AGNICO EAGLE
DATE : 2020-08-07

L'INFORMATION CONTENUE ICI EST LA PROPRIÉTÉ DE AGNICO EAGLE LTD. ET DOIT ÊTRE RETENUE PAR AGNICO EAGLE. AGNICO EAGLE ASSUME LA RESPONSABILITÉ DE LA PRÉCISION DE L'INFORMATION FOURNIE. AGNICO EAGLE ASSUME LA RESPONSABILITÉ DE LA PRÉCISION DE L'INFORMATION FOURNIE. AGNICO EAGLE ASSUME LA RESPONSABILITÉ DE LA PRÉCISION DE L'INFORMATION FOURNIE.

DESSINS EN RÉFÉRENCE / REFERENCE DRAWINGS

TITRE / TITLE	# DWG



REV.	DATE	DESCRIPTION	PAR/APP.	APP.	CLIENT
A	2020/08/07	FOR COMMENTS	V.J.T.	A.L.	B.R.

REVISIONS

TITRE / TITLE
AGNICO EAGLE - MELIADINE DIVISION
180 - SALINE EFFLUENT DISCHARGE SYSTEM
230 - GENERAL EARTH WORKS
PROFIL
DISCHARGE TO SEA
WATER LINE PROFIL 30+500 @ 31+250

DESSINÉ PAR
DANY BOULIANNE L., Tech.

DATE
2020/05/19

VERIFIÉ PAR
JODIN-VINCENT, P.Eng.

DATE
2020/05/19

APPROUVÉ PAR
ANDRÉ LEVESQUE, P.Eng.

DATE
2020/05/19

ÉCHELLE
SCALE 1:1000H 1:100V

NO. DESSIN
DRAWING NO.

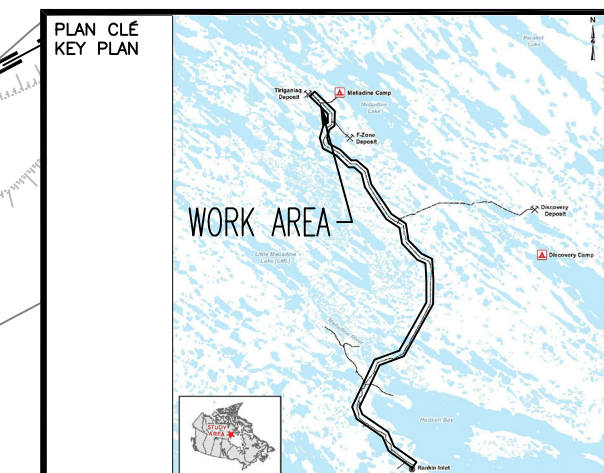
65-180-230-237

NO. PROJET
PROJECT NO.

6526

REVISION
A

FEUILLE / SHEET
1 / 1



 **SNC • LAVALIN**

SNC-Lavalin Stavibel inc.
150, rue Gamble Ouest
Rouyn-Noranda (Québec) J9X 2R7
Tél. : 819 764-5181 Téléc. : 819 797-0158
www.sncdavalin.com

Projet No. : 674195

NOTES GÉNÉRALES / GENERAL NOTES

COORDINATES SYSTEMS

UTM15-RKI (-0+250 TO 13+000) :
UTM15 NAD83 CSRS/SCRS (GEOTD HT V2.0)
BENCHMARK CCM-14-92977013 :
EAST : 545280.004
NORTH : 6965803.749
ELE : 19.045

UTM15-MEL (13+000 TO 35+000) :
UTM15 NAD83 (GEOID HT V2.0)
BENCHMARK CCM-14-92977013 :
EAST : 545279.894
NORTH : 6965802.926
ELE : 22.598

NOTES :

12+820 TO 34+250

APPROXIMATE LOCATION OF CULVERTS, TO BE COORDINATED IN SITE

APPROXIMATE LOCATION OF BRIDGE, TO BE COORDINATED IN SITE



L'INFORMATION CI-CONTENUE EST LA PROPRIÉTÉ DE AGNICO ENGLE LEE ET DOIT ÊTRE RETOURNÉE SUR DEMANDE, SANS AUTORISATION ÉCRITE PRÉALABLE, TOUTE TRANSMISSION DE COPIE(S) À AUTRUI ET TOUTE UTILISATION AUTRE QUE CELLE POUR LAQUELLE L'INFORMATION EST PRÉVUE SONT INTERDITES. © AGNICO ENGLE LEE

THE INFORMATION HERE ON IS THE PROPERTY OF AGNICO ENGLE LTD. AND MUST BE RETURNED UPON REQUEST. WITHOUT WRITTEN PERMISSION, ANY COPYING TRANSMITTAL TO OTHERS AND ANY USE EXCEPT THAT FOR WHICH IT IS LOANED ARE PROHIBITED.

DESSINS EN RÉFÉRENCE / REFERENCE DRAWINGS

	TITRE / TITLE	# DWG



A	2020/08/07	FOR COMMENTS	V.J.T.	A.L.	B.R.
REV.	DATE	DESCRIPTION	PAR/BY	APP.	CLIENT

REVISIONS

TITLE / TITLE
AGNICO EAGLE - MELIADINE DIVISION
180 - SALINE EFFLUENT DISCHARGE SYSTEM
230 - GENERAL EARTH WORKS
PROFIL
DISCHARGE TO SEA
WATER LINE PROFIL 31+250 @ 33+500

DESSINÉ PAR DRAWN BY	DANY BOULIANNE J. Tech	DATE 2020/05/11
-------------------------	------------------------	--------------------

VERIFIÉ PAR CHECKED BY VINCENT JODOIN-TÉTREAU LT P.Eng	2020/05/1
---	-----------

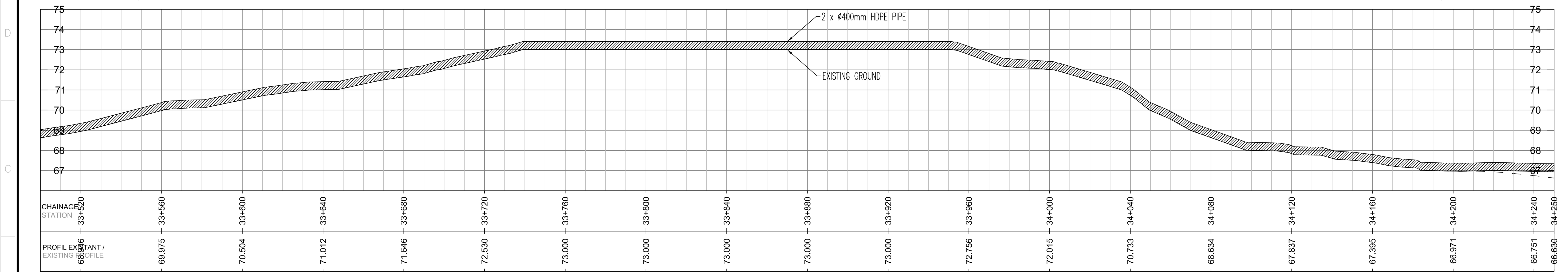
APPROUVÉ PAR APPROVED BY	ANDRÉ LEVESQUE, P.Eng.	2020/05/1
-----------------------------	------------------------	-----------

ÉCHELLE SCALE 1:10000 1:10000	DATE 2000/05/10
----------------------------------	--------------------

NO. DESSIN
DRAWING NO.

65-180-230-238

NO. PROJ PROJECT NO.	REVISION	FEUILLE / SHEET
6526	A	1 / 1



PLAN CUE
KEY PLAN

WORK AREA

SNC-Lavalin Stabilité Inc.
150, rue Gamble Ouest
Rouyn-Noranda (Québec) J8X 2R7
Tél. : 819 764-5101 Téléc. : 819 787-0158
www.snc-lavalin.com

Projet No. : 674195

NOTES GÉNÉRALES / GENERAL NOTES

COORDINATES SYSTEMS

UTM15-RKI (-0+250 TO 13+000) :
UTM15 NAD83 CSRS/SCRS (GEOID HT V2.0)
BENCHMARK CCM-14-92977013 :
EAST : 545280.004
NORTH : 6965803.749
ELE : 19.045

UTM15-MEL (13+000 TO 35+000) :
UTM15 NAD83 (GEOID HT V2.0)
BENCHMARK CCM-14-92977013 :
EAST : 545279.894
NORTH : 6965802.926
ELE : 22.598

POUR COMMENTAIRES
FOR COMMENTS

AGNICO EAGLE

DATE : 2020-08-07

L'INFORMATION CONTENUE ICI EST LA PROPRIÉTÉ DE AGNICO EAGLE LTD. ET DOIT ÊTRE RETENUE PAR AGNICO EAGLE LTD. SEULEMENT. TOUTE TRANSMISSION DE COPIES À AUTRE ET TOUTE UTILISATION AUTRE QUE CELLE POUR LAQUELLE L'INFORMATION EST PRÉPARÉE, SONT INTERDITES. © AGNICO EAGLE LTD.

THE INFORMATION HERE ON IS THE PROPERTY OF AGNICO EAGLE LTD. AND MUST BE RETAINED UPON REQUEST WITHOUT WRITTEN PERMISSION. ANY FURTHER TRANSMISSION TO OTHERS AND ANY USE EXCEPT THAT FOR WHICH IT IS LOANED ARE PROHIBITED. © AGNICO EAGLE LTD.

DESSINS EN RÉFÉRENCE / REFERENCE DRAWINGS

TITRE / TITLE	# DWG

AGNICO EAGLE

REV.	DATE	DESCRIPTION	PAR/APP.	APP.	CLIENT
A	2020/08/07	FOR COMMENTS	V.J.T.	A.L.	B.R.

REVISIONS

TITRE / TITLE
AGNICO EAGLE - MELIADINE DIVISION
180 - SALINE EFFLUENT DISCHARGE SYSTEM
230 - GENERAL EARTH WORKS
PROFIL
DISCHARGE TO SEA
WATER LINE PROFIL 33+500 @ 34+250

DESSINÉ PAR
DRAWN BY DANY BOULIANNE L., Tech. DATE 2020/05/19

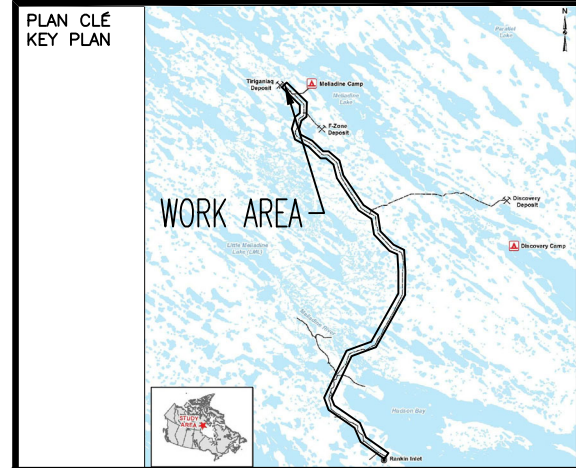
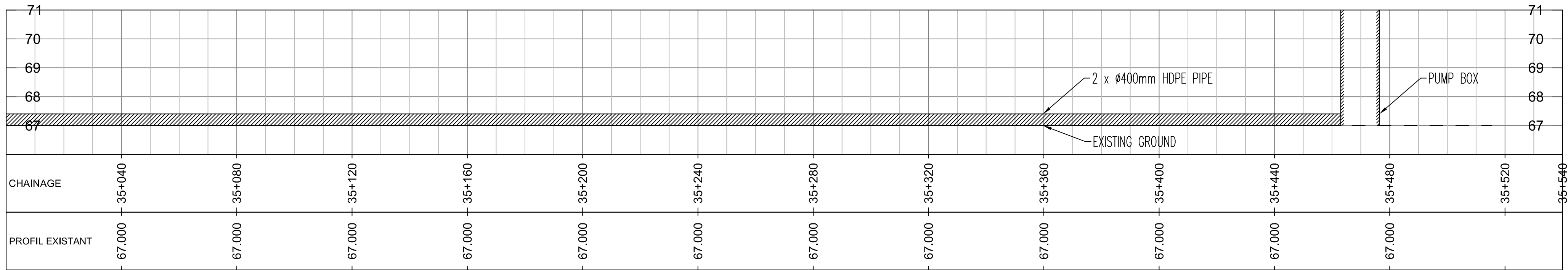
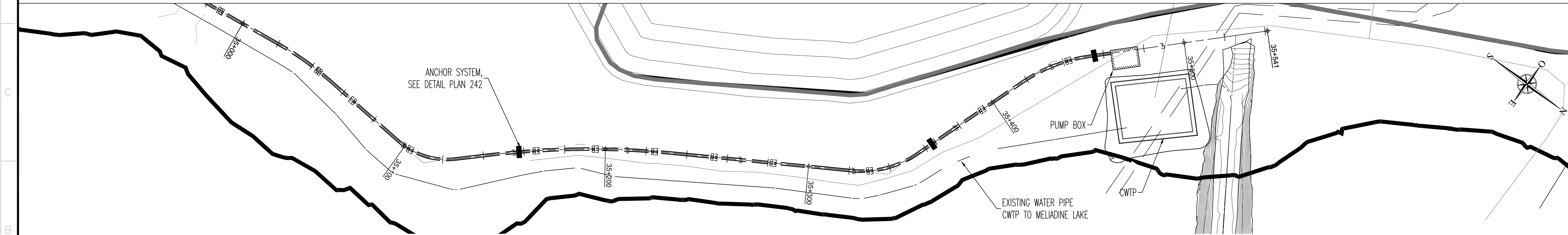
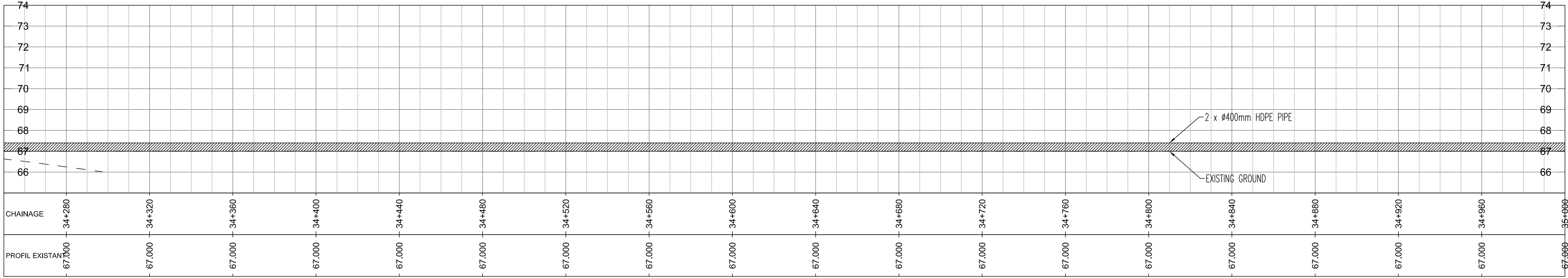
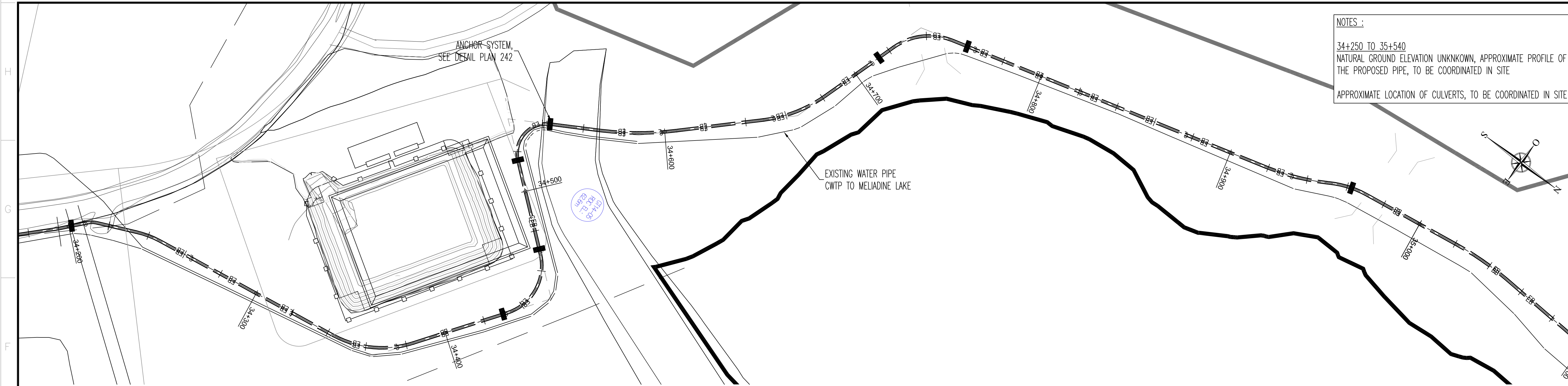
VERIFIÉ PAR
CHECKED BY VINCENT JODOIN-TÉTREAU, P.Eng. 2020/05/19

APPROUVÉ PAR
APPROVED BY ANDRÉ LEVESQUE, P.Eng. 2020/05/19

ÉCHELLE
SCALE 1:1000H 1:100V DATE 2020/05/19

NO. DESSIN
DRAWING NO. 65-180-230-239

NO. PROJET PROJECT NO.	REVISION	FEUILLE / SHEET
6526	A	1 / 1



SNC-Lavalin
SNC-Lavalin Stantec Inc.
150, rue Gamble Ouest
Rouyn-Noranda (Québec) J8X 2K7
Tél. : 819 764-1101 Téléc. : 819 787-0158
www.snc-lavalin.com

Projet No. : 674195

NOTES GÉNÉRALES / GENERAL NOTES

COORDINATES SYSTEMS

UTM15-RKI (-0+250 TO 13+000) :
UTM15 NAD83 CSRS/SCRS (GEOID HT V2.0)
BENCHMARK CCM-14-92977013 :
EAST : 545280.004
NORTH : 6965803.749
ELE : 19.045

UTM15-MEL (13+000 TO 35+000) :
UTM15 NAD83 (GEOID HT V2.0)
BENCHMARK CCM-14-92977013 :
EAST : 545279.894
NORTH : 6965802.926
ELE : 22.598

POUR COMMENTAIRES
FOR COMMENTS
DATE : 2020-08-07
AGNICO EAGLE

L'INFORMATION CONTENUE ICI EST LA PROPRIÉTÉ DE AGNICO EAGLE LTD. ET DOIT ÊTRE RETENUE SANS AUTORISATION ÉCRITE
PRÉALABLE. TOUT TRANSMISSION DE COPIES À AUTRI ET TOUTE UTILISATION AUTRE QUE CELLE POUR L'OBJET PRÉVU ICI SONT
INTERDITES. © AGNICO EAGLE LTD.

DESSINS EN RÉFÉRENCE / REFERENCE DRAWINGS

TITRE / TITLE	# DWG

AGNICO EAGLE

REV.	DATE	DESCRIPTION	PAR/APP.	APP.	CLIENT
A	2020/08/07	FOR COMMENTS	V.J.T.	A.L.	B.R.

REVISIONS

TITRE / TITLE
AGNICO EAGLE - MELIADINE DIVISION
180 - SALINE EFFLUENT DISCHARGE SYSTEM
230 - GENERAL EARTH WORKS
PROFIL
DISCHARGE TO SEA
WATER LINE PROFIL 34+250 @ 35+540

DESSINÉ PAR
DRAWN BY DANY BOULIANNE L., Tech. DATE 2020/05/19

VÉRIFIÉ PAR
CHECKED BY VINCENT JODOIN-TETREAU, P.Eng. DATE 2020/05/19

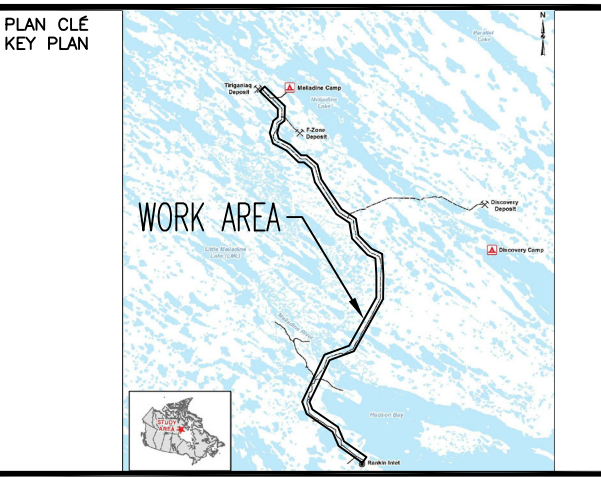
APPROUVÉ PAR
APPROVED BY ANDRÉ LEVESQUE, P.Eng. DATE 2020/05/19

ÉCHELLE
SCALE 1:1000H 1:100V DATE 2020/05/19

NO. DESSIN
DRAWING NO. 65-180-230-240

NO. PROJET
PROJECT NO. 6526

REVISION FEUILLE / SHEET
A 1 / 1



Projet No. : 674195

NOTES GÉNÉRALES / GENERAL NOTES

POUR COMMENTAIRES
FOR COMMENTS

 DATE : 2020-08-07

THE INFORMATION IS CONTAINED HEREIN IS THE PROPERTY OF AGNCO EAGLE LTD. AND MUST BE RETURNED UPON REQUEST. WITHOUT WRITTEN PERMISSION, ANY COPYING, TRANSMISSION, TO OTHERS AND ANY USE EXCEPT THAT FOR WHICH IT IS LOANED ARE PROHIBITED.
(C) AGNCO EAGLE LTD.

DESSINS EN RÉFÉRENCE / REFERENCE DRAWINGS

TITRE / TITLE	# DWG



A	2020/08/07	FOR COMMENTS	V.J.T.	A.L.	B.R.	
REV	DATE	DESCRIPTION	PAR /RY	APP	CLIENT	

REVISIONS

TITRE / TITLE
AGNICO EAGLE - MELIADINE DIVISION
180 - SALINE EFFLUENT DISCHARGE SYSTEM
230 - GENERAL EARTH WORKS
PLAN
DISCHARGE TO SEA
DETAILS

DESSINÉ PAR DRAWN BY	DANY BOULIANNE L., Tech.	DATE 2020/05/19
-------------------------	--------------------------	--------------------

VERIFIÉ PAR CHECKED BY VINCENT JODOIN-TÉTREAU, P.Eng.	2020/05/19
--	------------

APPROUVÉ PAR APPROVED BY	ANDRÉ LEVESQUE, P.Eng.	2020/05/19
-----------------------------	------------------------	------------

ÉCHELLE SCALE	LIKE INDICATED	DATE	2020/05/19
------------------	----------------	------	------------

NO. DESSIN
DRAWING NO. 65-180-230-243

NO. PROJECT PROJECT NO.	REVISION	FEUILLE / SHT
6526	A	1 / 1

H

G

F

E

D

C

B

A

H

G

F

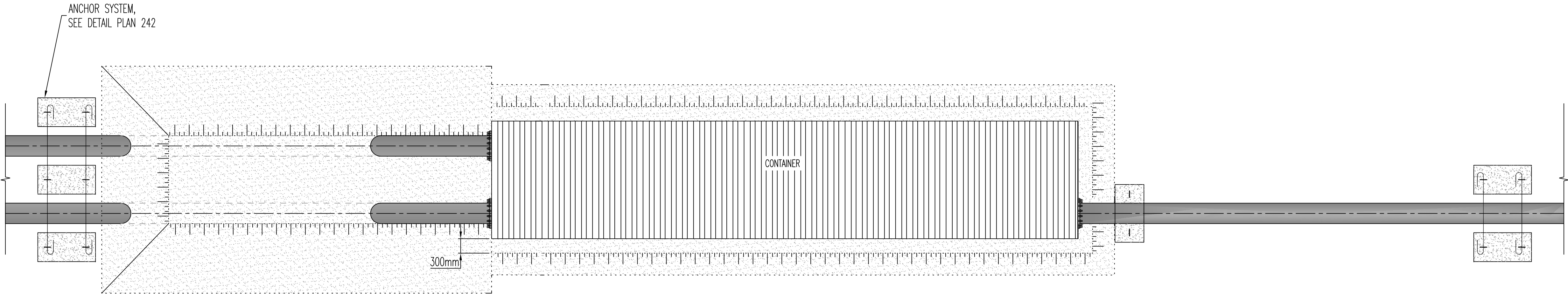
E

D

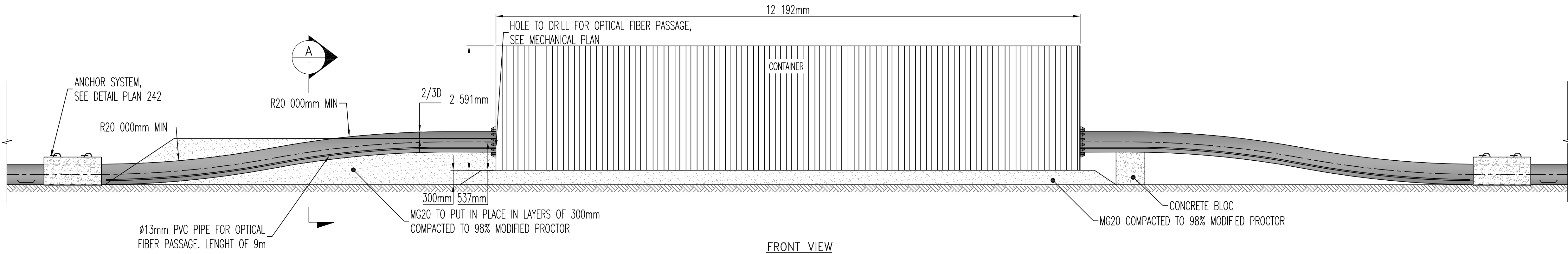
C

B

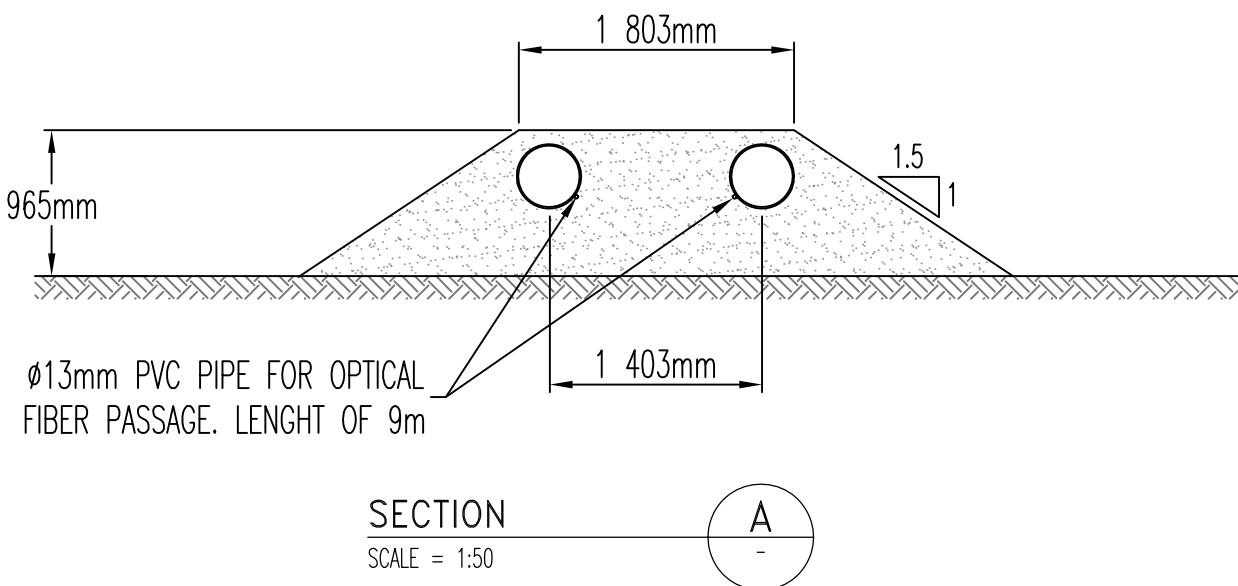
A



TOP VIEW

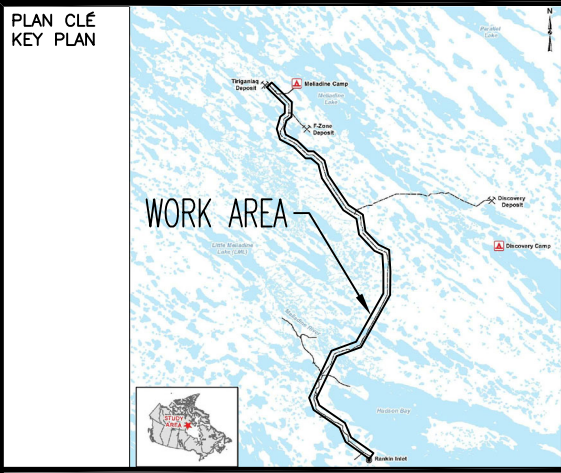


FRONT VIEW



SECTION
SCALE = 1:50

TYPICAL DETAIL - DOWNSTREAM CONTAINER INSTALLATION
SCALE 1:50



SNC-Lavalin Stavitel Inc.
150, rue Gamble Ouest
Rouyn-Noranda (Québec) J8X 2R7
Tél. : 819 764-1101 Téléc. : 819 787-0158
www.sncdavalin.com

Projet No. : 674195

NOTES GÉNÉRALES / GENERAL NOTES

POUR COMMENTAIRES
FOR COMMENTS
DATE : 2020-08-07
AGNICO EAGLE

L'INFORMATION D-CONTENUE EST LA PROPRIÉTÉ DE AGNICO EAGLE LTD. ET NE DOIT ÊTRE REPRODUITE, SOUS FORMES, SANS AUTORISATION ÉCRITE.
PRÉVENIR, TOUTE TRANSMISSION DE COPIES À AUTRI ET TOUTE UTILISATION AUTRE QUE CELLE POUR L'OBJET DE LA PRESENTATION EST PROHIBÉE.
L'INFORMATION HERE ON IS THE PROPERTY OF AGNICO EAGLE LTD. AND MUST BE REPRODUCED UPON REQUEST WITHOUT WRITTEN PERMISSION.
ANY OTHER TRANSMISSION OF COPIES AND ANY USE EXCEPT THAT FOR WHICH IT IS LOANED ARE PROHIBED.

DESSINS EN RÉFÉRENCE / REFERENCE DRAWINGS

TITRE / TITLE	# DWG



REV.	DATE	DESCRIPTION	PAR/APP.	APP.	CLIENT
A	2020/08/07	FOR COMMENTS	V.J.T.	A.L.	B.R.

REVISIONS

TITRE / TITLE
AGNICO EAGLE - MELIADINE DIVISION
180 - SALINE EFFLUENT DISCHARGE SYSTEM
230 - GENERAL EARTH WORKS
PLAN
DISCHARGE TO SEA
DETAILS

DESSINÉ PAR
DRAWN BY DANY BOULIANNE L., Tech. DATE 2020/05/19

VERIFIÉ PAR
CHECKED BY VINCENT JODOIN-TETREAU, P.Eng. DATE 2020/05/19

APPROUVÉ PAR
APPROVED BY ANDRÉ LEVESQUE, P.Eng. DATE 2020/05/19

ÉCHELLE
SCALE LIKE INDICATED DATE 2020/05/19

NO. DESSIN
DRAWING NO. 65-180-230-244

NO. PROJET
PROJECT NO. 6526

REVISION
FEUILLE / SHEET
A 1 / 1